

1. Disposiciones generales

CONSEJERÍA DE SALUD Y FAMILIAS

Acuerdo de 24 de enero de 2022, del Consejo de Gobierno, por el que se toma conocimiento del informe de la Consejería de Salud y Familias sobre la evolución de la pandemia del COVID-19 en la Comunidad Autónoma de Andalucía a fecha 24 de enero de 2022.

La Organización Mundial de la Salud, OMS en adelante, declaró la emergencia en salud pública de importancia internacional y la pandemia global ante la situación del coronavirus COVID-19, con fechas 30 de enero y 11 de marzo de 2020, respectivamente.

Con motivo de la situación de emergencia de salud pública relacionada en el párrafo anterior, el Gobierno de la Nación ha acordado declarar en sendas ocasiones el estado de alarma en todo el territorio nacional mediante el Real Decreto 463/2020, de 14 de marzo, por el que se declara el estado de alarma para la gestión de la situación de crisis sanitaria ocasionada por el COVID-19, y el Real Decreto 926/2020, de 25 de octubre, por el que se declara el estado de alarma para contener la propagación de infecciones causadas por el SARS-CoV-2, con fundamento en las circunstancias extraordinarias y que constituyen una crisis sanitaria sin precedentes y de enorme magnitud.

En virtud del contexto referido en los anteriores párrafos, la Consejería de Salud y Familias lleva elaborando desde el mes de marzo de 2020 un informe semanal en el que se desglosan los datos principales sobre la evolución de la pandemia del COVID-19 en la Comunidad Autónoma de Andalucía actualizado a la fecha de las diferentes sesiones del Consejo de Gobierno, siendo el último de ellos de fecha 24 de enero de 2022.

Por todo ello, teniendo en cuenta la situación de emergencia sanitaria declarada por la OMS y la repercusión que para la ciudadanía andaluza tiene el buen funcionamiento del Sistema Sanitario Público de Andalucía, así como la evolución actual de la pandemia, se considera oportuno y conveniente que el informe referido sea conocido por parte del Consejo de Gobierno.

En su virtud, de conformidad con el artículo 27.22 de la Ley 6/2006, de 24 de octubre, del Gobierno de la Comunidad Autónoma de Andalucía, a propuesta del Consejero de Salud y Familias, y previa deliberación, el Consejo de Gobierno, en su reunión del día 24 de enero de 2022,

A C U E R D A

Tomar conocimiento del informe de la Consejería de Salud y Familias sobre la evolución de la pandemia del COVID-19 en la Comunidad Autónoma de Andalucía a fecha 24 de enero de 2022.

Cádiz, 24 de enero de 2022

JUAN MANUEL MORENO BONILLA
Presidente de la Junta de Andalucía

JESÚS RAMÓN AGUIRRE MUÑOZ
Consejero de Salud y Familias

00254302



CONSEJERÍA DE SALUD Y FAMILIAS

Dirección General de Salud Pública y Ordenación Farmacéutica

INFORME ALERTA COVID19 ANDALUCÍA



Junta de Andalucía

Servicio de Vigilancia y Salud Laboral.
24 enero 2022





Dirección General de Salud Pública y Ordenación Farmacéutica

Nota metodológica: La definición de caso confirmado ha sufrido cambios a lo largo del tiempo. Desde el 15 de marzo la definición de caso para la declaración epidemiológica incluye: casos hospitalizados y casos de cualquier gravedad no hospitalizados que pertenezcan a personal sanitario, sociosanitario así como otros servicios esenciales y grupos vulnerables. A partir del 12 de abril se incluyen en los datos de casos confirmados los casos confirmados por test rápidos. A partir del 25 de septiembre se incluyen también como caso confirmado con infección activa, los casos diagnosticados por test rápido de antígeno. Estos últimos casos se presentan en este informe junto a los casos confirmados por PCR como casos confirmados por pruebas diagnósticas de infección activa (PDIA).

Los datos presentados en este informe están en continua revisión y ciertas oscilaciones diarias pueden deberse a procesos de depuración y consolidación de datos.

RESUMEN

Se resumen las principales características de los casos de COVID19 a día 2022-01-24.

Provincia	Confirmados	Confirmado PDIA	Confirmado serología	Confirmados fallecidos	Confirmados recuperados
Almería	113079	112743	336	996	79720
Cádiz	166124	165730	394	1659	129788
Córdoba	122861	122337	524	1178	90984
Granada	155262	154423	839	1944	121795
Huelva	70303	70069	234	435	53679
Jaén	97907	97341	566	1140	73876
Málaga	231609	229690	1919	2130	185156
Sevilla	253603	252742	861	2451	204845
Total	1210748	1205075	5673	11933	939843

- La incidencia acumulada para la Comunidad Autónoma de Andalucía es de: 1.4304⁴ casos por 100.000 habitantes.
- La incidencia acumulada de casos confirmados PDIA en Andalucía es de: 1.4237⁴ casos por 100.000 habitantes.
- La incidencia acumulada en los últimos 14 días por fecha de diagnóstico para la Comunidad Autónoma de Andalucía es de: 1388.2 casos por 100.000 habitantes.
- La incidencia acumulada en los últimos 14 días por fecha de diagnóstico de casos confirmados por PDIA en Andalucía es de: 1387.33 casos por 100.000 habitantes.
- Se han notificado 11933 fallecimientos, siendo la letalidad del 0.99%.





Dirección General de Salud Pública y Ordenación Farmacéutica

Incidencia acumulada en los últimos 14 días por fecha de diagnóstico. Casos confirmados totales y confirmados PDIA:

Provincia	Incidencia acumulada <14 días	Incidencia acumulada PDIA <14 días
Almería	2398.53	2396.20
Cádiz	1204.37	1204.13
Córdoba	1746.04	1745.02
Granada	1512.02	1511.80
Huelva	1649.16	1644.87
Jaén	1540.59	1540.12
Málaga	1175.38	1174.79
Sevilla	993.42	992.96
Andalucía	1388.20	1387.33

Tabla resumen de casos confirmados hospitalizados:

Provincia	Hospitalizados	UCI	Altas hospitalarias	Altas hospitalarias sin fallecimientos
Almería	5041	841	4446	3835
Cádiz	6896	697	5790	4557
Córdoba	6147	737	5830	4813
Granada	10168	1213	9326	7650
Huelva	3314	243	2802	2443
Jaén	5781	523	5554	4554
Málaga	12123	1095	10839	8998
Sevilla	14348	1355	12657	10545
Total	63818	6704	57244	47395

Tabla de casos confirmados fallecidos por grupo de edad y sexo:

Grupo de edad	Hombre	Mujer	Total	Porcentaje
[0,5)	1	1	2	0.0
[5,15)	1	0	1	0.0
[15,25)	18	13	31	0.3
[25,35)	32	25	57	0.5
[35,45)	82	46	128	1.1
[45,55)	297	120	417	3.5
[55,65)	822	344	1166	9.8
[65,75)	1498	658	2156	18.1
[75,120)	3974	3998	7972	66.8
Total	6725	5205	11930	100.1

Tabla de casos confirmados en profesionales sanitarios o socio-sanitarios por provincia:

Provincia	No sanitario en centro sanitario	No sanitario en centro sociosanitario	Sanitario en centro sanitario	Sanitario en centro sociosanitario	Sanitario en otro centro	Total Fallecidos	Curados
Almería	77	167	925	225	136	1530	1
Cádiz	197	253	1619	361	163	2593	6
Córdoba	142	271	1343	426	56	2238	3
Granada	432	661	2757	709	180	4739	7





Junta de Andalucía
Consejería de Salud y Familias

Dirección General de Salud Pública y Ordenación Farmacéutica

Provincia	No sanitario en centro sanitario	No sanitario en centro sociosanitario	Sanitario en centro sanitario	Sanitario en centro sociosanitario	Sanitario en otro centro	Total	Fallecidos	Curados
Huelva	144	130	911	132	49	1366	0	1062
Jaén	165	327	1310	536	47	2385	5	1910
Málaga	463	526	3809	939	205	5942	2	5186
Sevilla	393	541	2769	759	189	4651	7	4319
Total	2013	2876	15443	4087	1025	25444	31	22839

Tabla de casos confirmados por tipo de profesional sanitario o socio-sanitario:

Tipo de profesional	n	Porcentaje
NA	8942	35.1
Auxiliar de enfermería	4581	18.0
Enfermería	4326	17.0
Otros	3785	14.9
Medicina	3060	12.0
Celador/a	750	2.9
Total	25444	99.9

Tabla de casos confirmados institucionalizados y fallecidos institucionalizados:

Provincia	Residencias de mayores	Otro tipo de institución	Fallecidos Residencias de mayores	Fallecidos Otro tipo de institución
Almería	567	88	114	8
Cádiz	1358	102	323	6
Córdoba	2160	293	350	8
Granada	2306	494	406	30
Huelva	297	74	68	6
Jaén	1793	288	241	9
Málaga	2204	573	367	28
Sevilla	2686	425	451	26
Total	13371	2337	2320	121



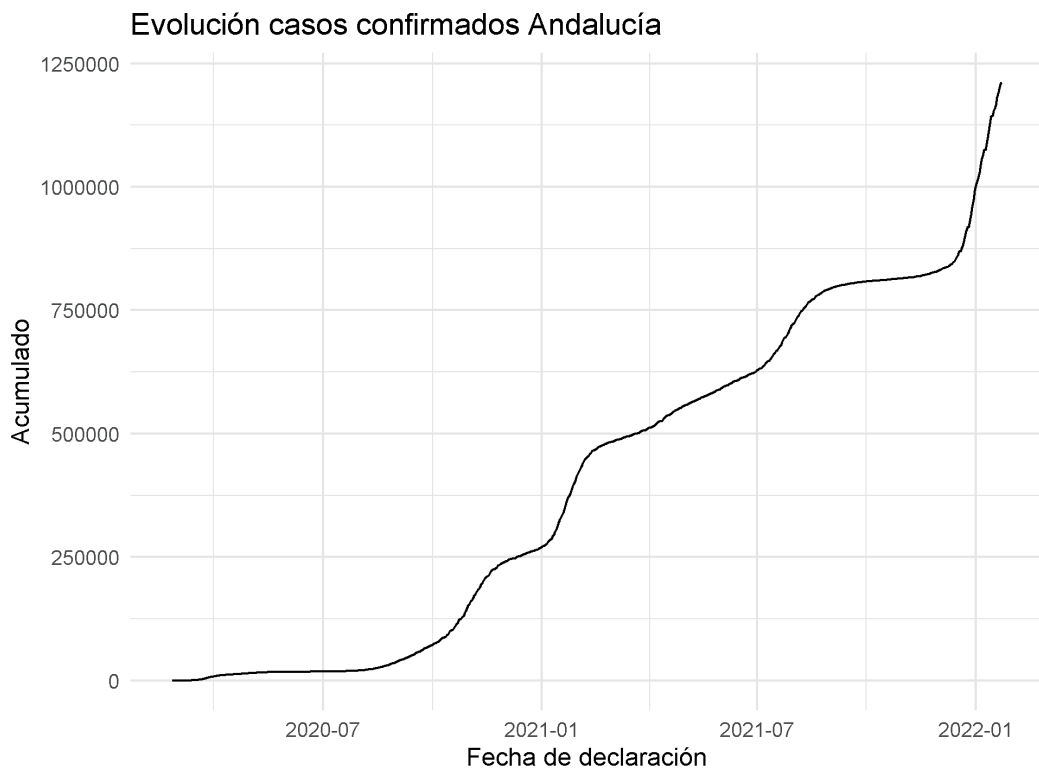


Dirección General de Salud Pública y Ordenación Farmacéutica

INFORME EPIDEMIOLÓGICO DE CASOS CONFIRMADOS

Tablas y gráficos de casos confirmados de coronavirus COVID-19 a fecha:

2022-01-24 : 1210748

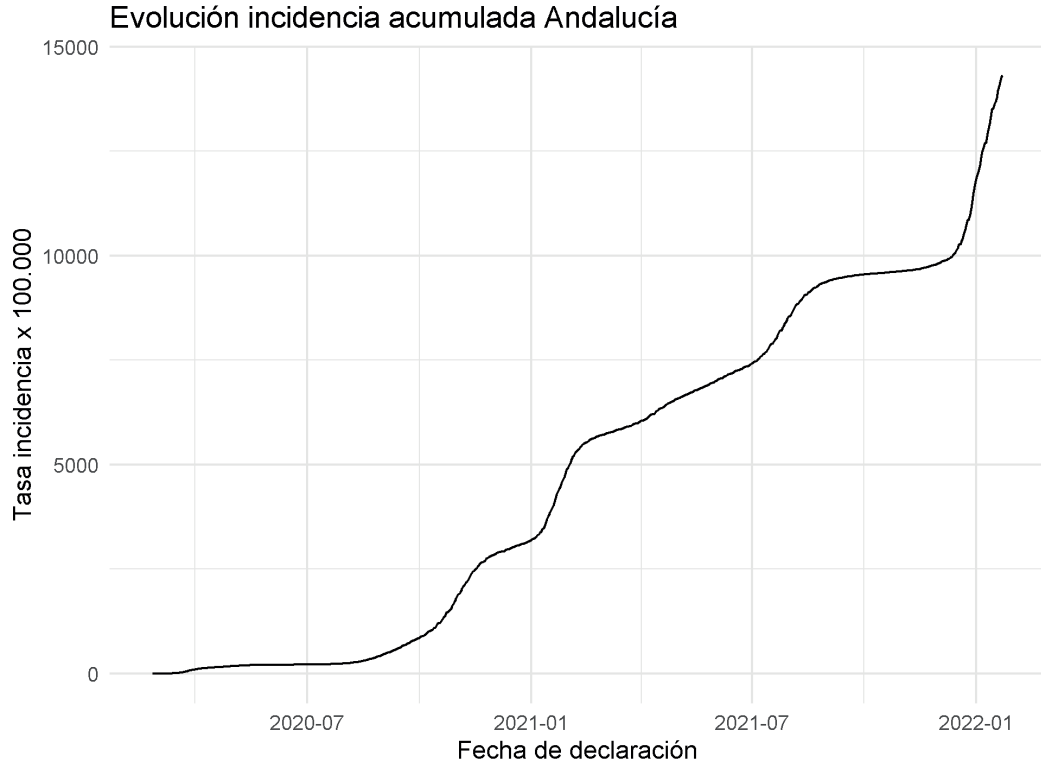


Fuente: Sistema de Vigilancia Epidemiológica de Andalucía (SVEA)





Dirección General de Salud Pública y Ordenación Farmacéutica

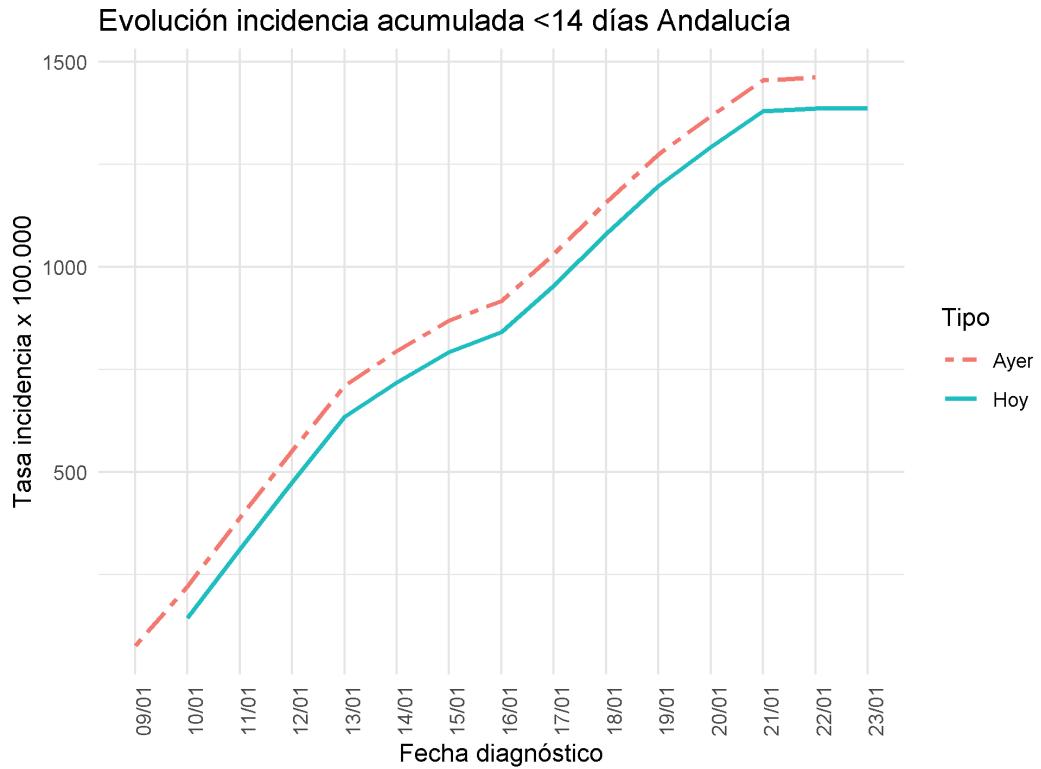


Fuente: Sistema de Vigilancia Epidemiológica de Andalucía (SVEA)





Dirección General de Salud Pública y Ordenación Farmacéutica



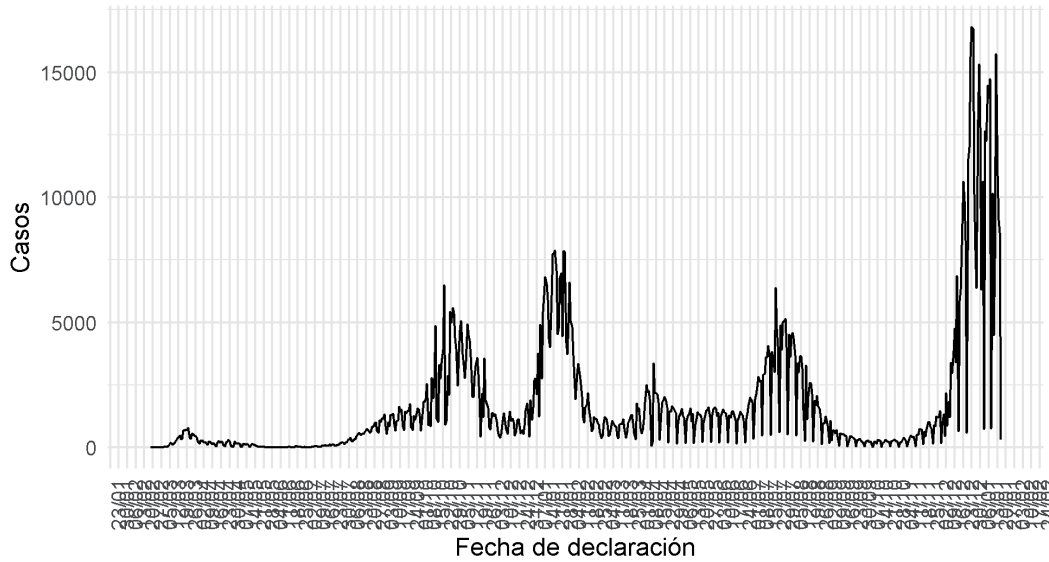
Fuente: Sistema de Vigilancia Epidemiológica de Andalucía (SVEA)





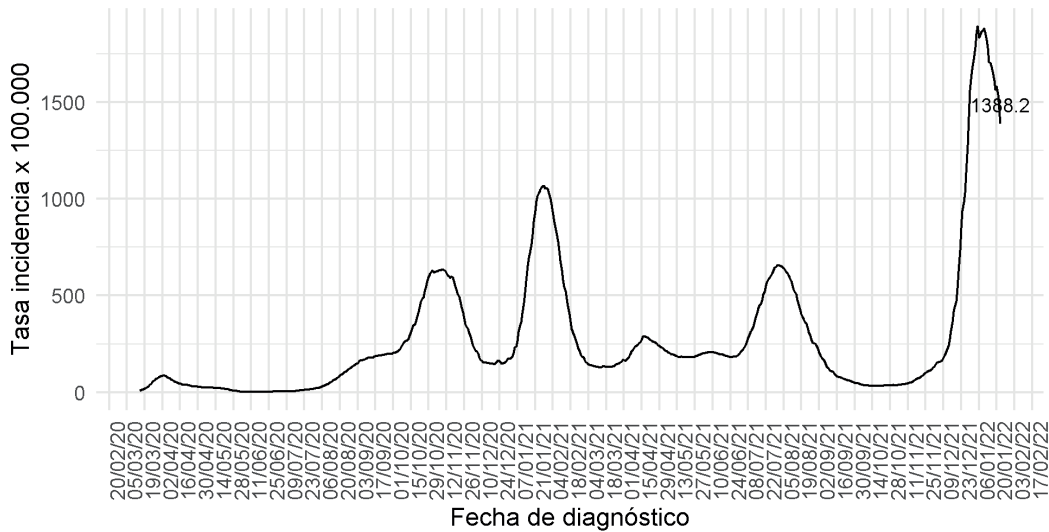
Dirección General de Salud Pública y Ordenación Farmacéutica

Evolución casos confirmados Andalucía



Fuente: Sistema de Vigilancia Epidemiológica de Andalucía (SVEA)

Evolución incidencia acumulada últimos 14 días de fecha diagnóstico Andalucía



Fuente: Sistema de Vigilancia Epidemiológica de Andalucía (SVEA)

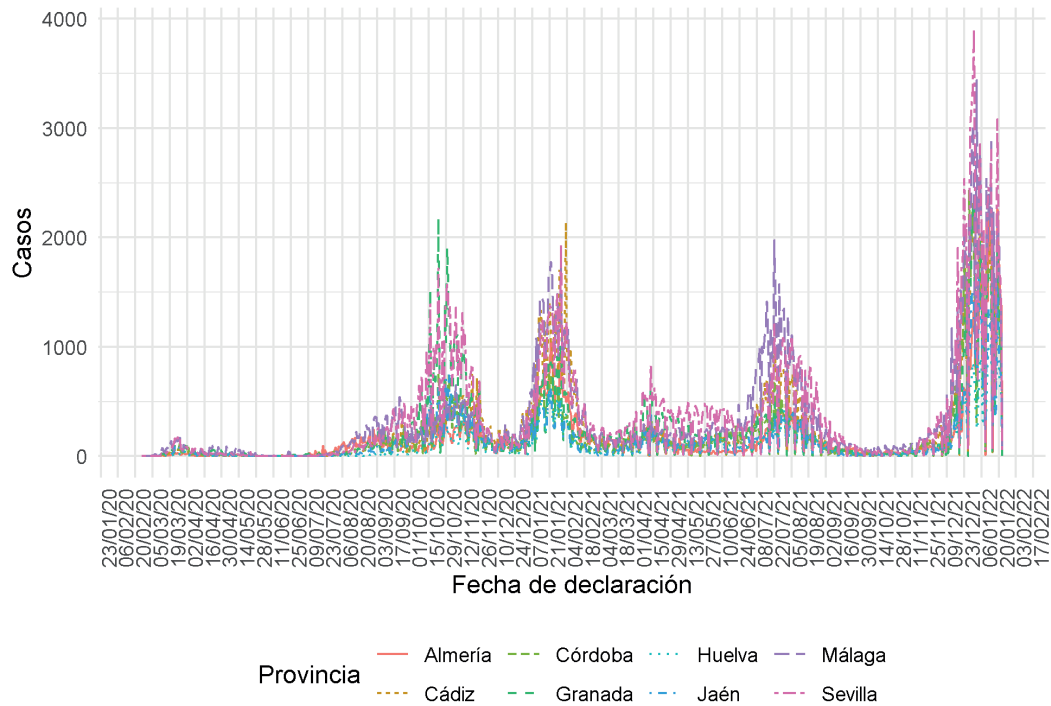




Dirección General de Salud Pública y Ordenación Farmacéutica

En las curvas epidemiológicas basadas en la fecha de declaración deben tomarse como provisionales al menos los 3 últimos días por la posibilidad de aparición de nuevos casos con retraso de notificación desde el resultado microbiológico positivo.

Evolución casos confirmados por provincia



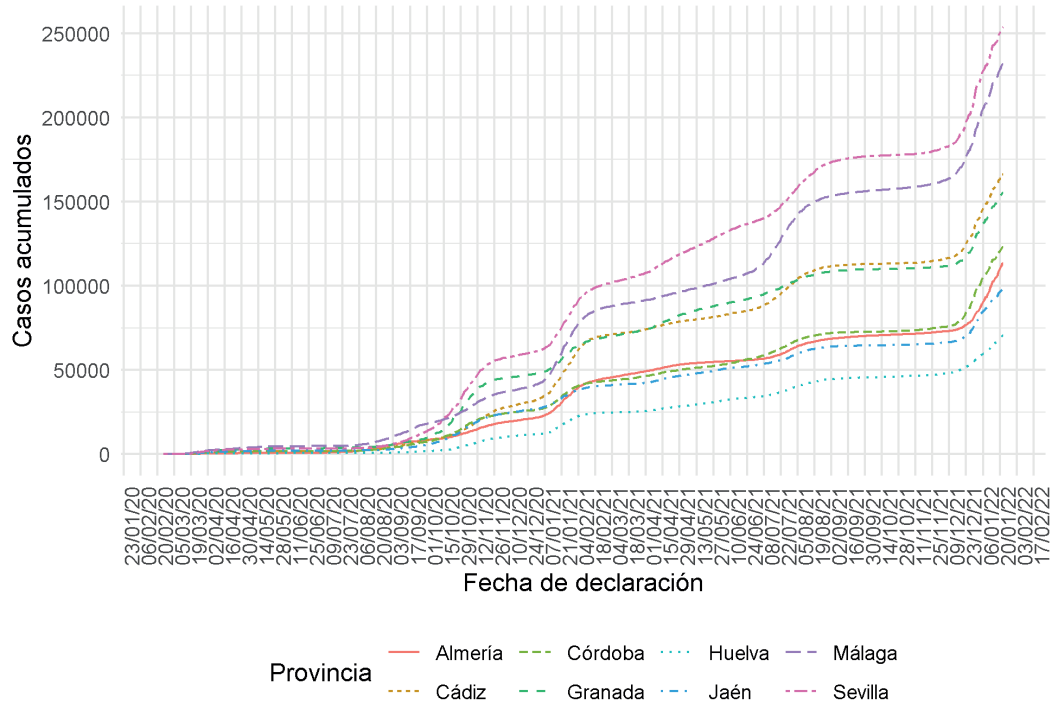
Fuente: Sistema de Vigilancia Epidemiológica de Andalucía (SVEA)





Dirección General de Salud Pública y Ordenación Farmacéutica

Evolución casos acumulados confirmados por provincia



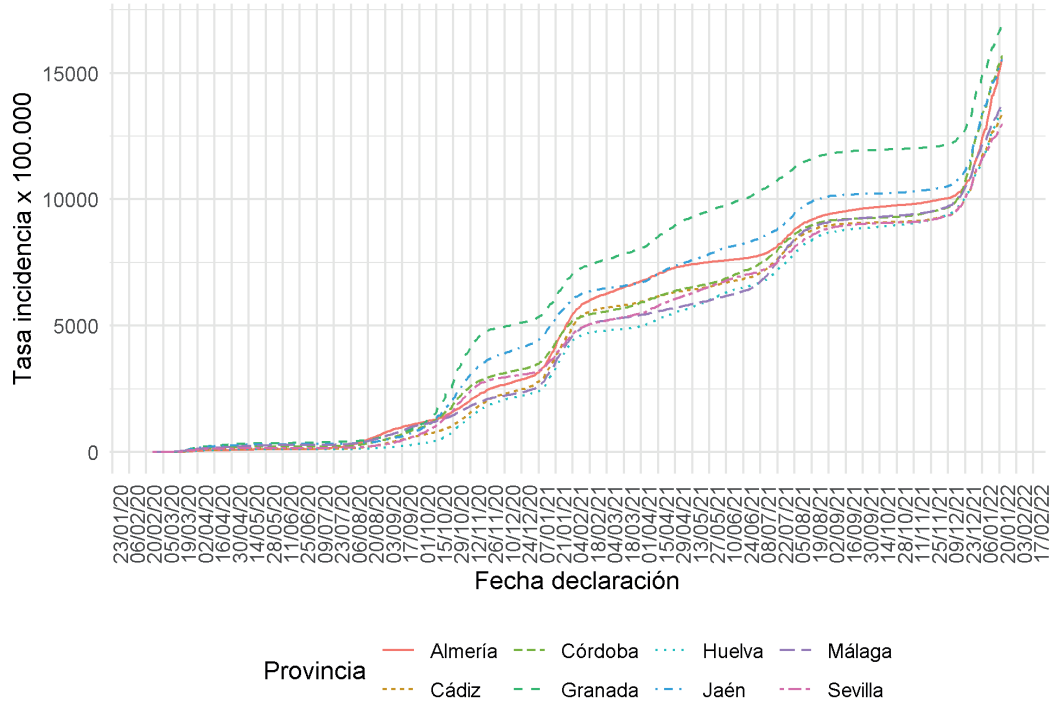
Fuente: Sistema de Vigilancia Epidemiológica de Andalucía (SVEA)





Dirección General de Salud Pública y Ordenación Farmacéutica

Evolución incidencia acumulada confirmados Andalucía por provincia



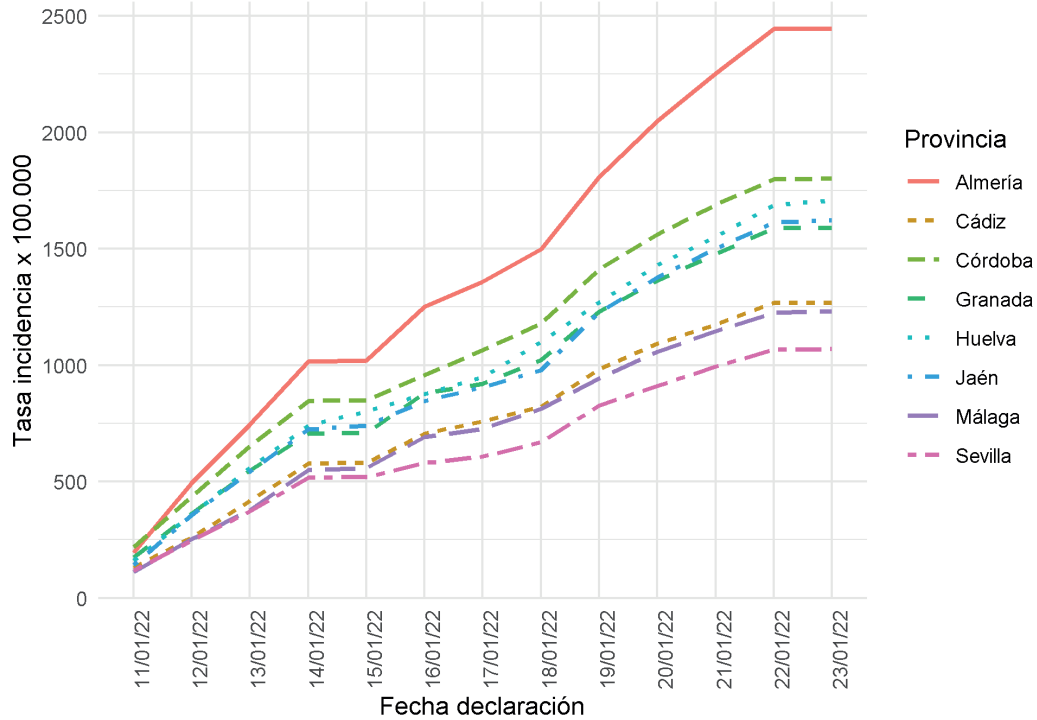
Fuente: Sistema de Vigilancia Epidemiológica de Andalucía (SVEA)





Dirección General de Salud Pública y Ordenación Farmacéutica

Evolución incidencia acumulada <14 días Andalucía por provincia



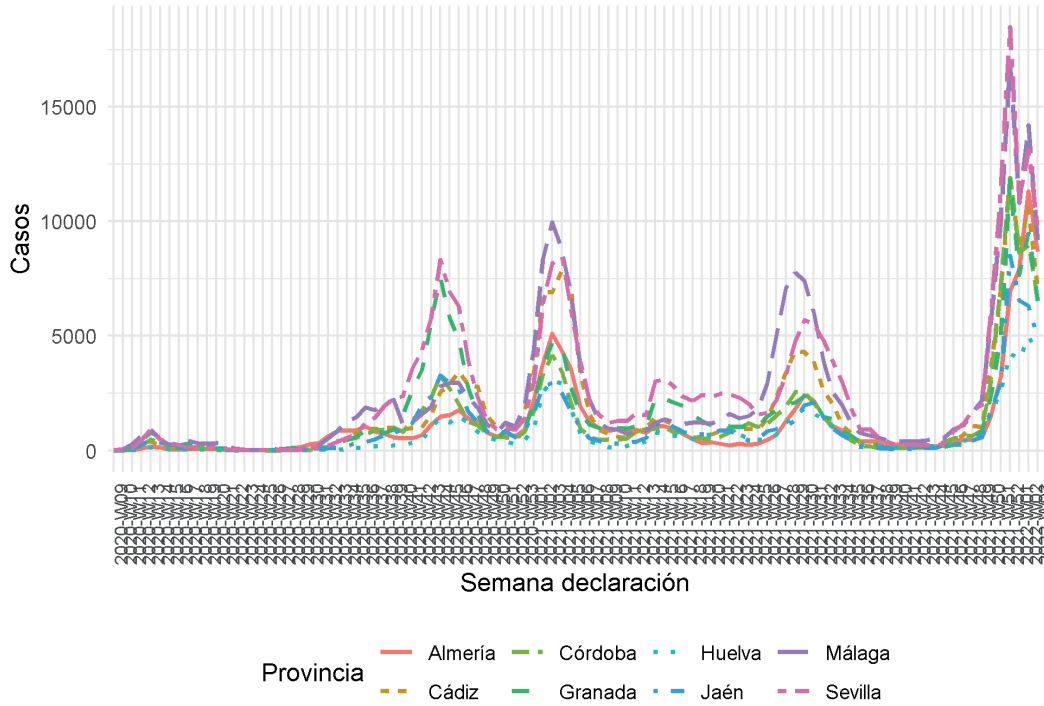
Fuente: Sistema de Vigilancia Epidemiológica de Andalucía (SVEA)





Dirección General de Salud Pública y Ordenación Farmacéutica

Evolución casos confirmados Andalucía por provincia



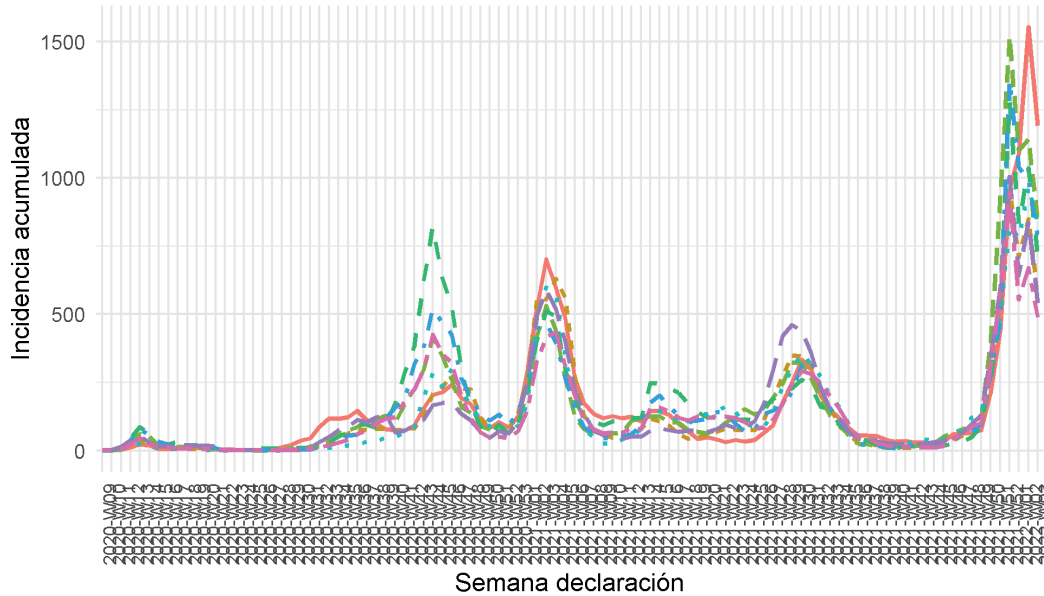
Fuente: Sistema de Vigilancia Epidemiológica de Andalucía (SVEA)





Dirección General de Salud Pública y Ordenación Farmacéutica

Evolución casos confirmados Andalucía por provincia



Provincia

— Almería	— Córdoba	— Huelva	— Málaga
— Cádiz	— Granada	— Jaén	— Sevilla

Fuente: Sistema de Vigilancia Epidemiológica de Andalucía (SVEA)



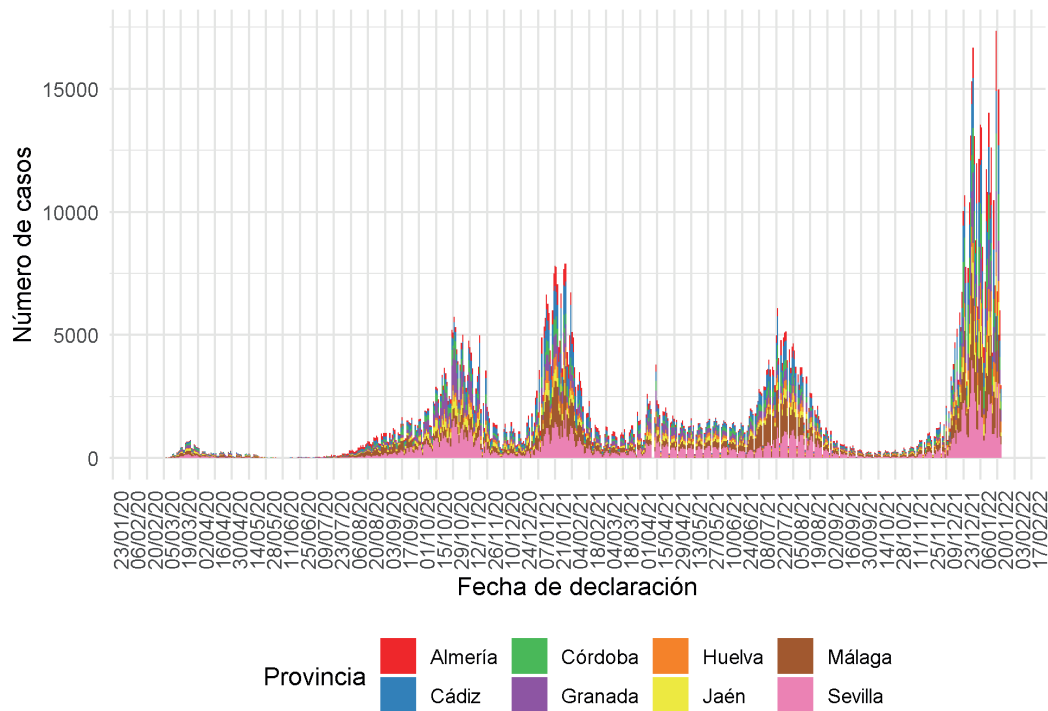


Dirección General de Salud Pública y Ordenación Farmacéutica

TABLAS Y GRÁFICOS DE CASOS CONFIRMADOS

Curvas epidemiológicas de casos confirmados:

Curva epidemiológica de casos confirmados



Fuente: Sistema de Vigilancia Epidemiológica de Andalucía (SVEA)

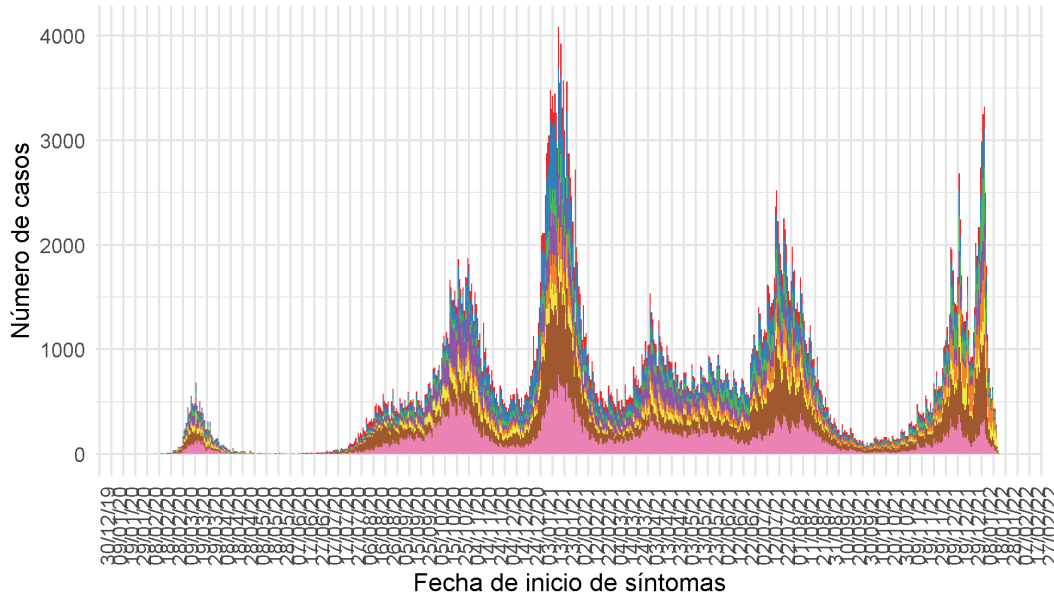
En las curvas epidemiológicas basadas en la fecha de declaración deben tomarse como provisionales al menos los 3 últimos días por la posibilidad de aparición de nuevos casos con retraso de notificación desde el resultado microbiológico positivo.





Dirección General de Salud Pública y Ordenación Farmacéutica

Curva epidemiológica de casos confirmados



Provincia	Almería	Córdoba	Huelva	Málaga
	Cádiz	Granada	Jaén	Sevilla

Fuente: Sistema de Vigilancia Epidemiológica de Andalucía (SVEA)

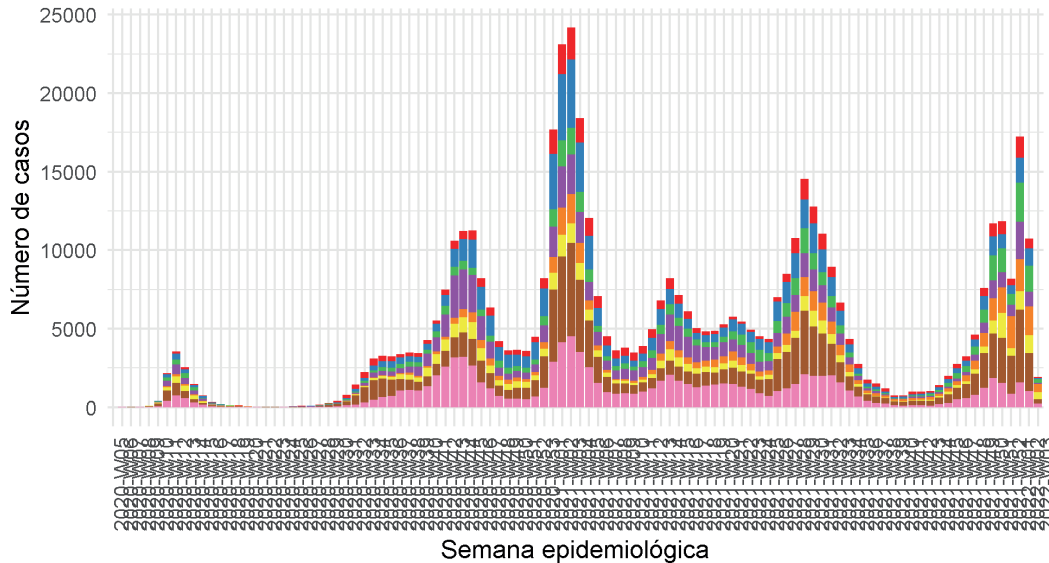




Dirección General de Salud Pública y Ordenación Farmacéutica

Curva epidemiológica de casos confirmados

Fecha de inicio de síntomas



Provincia

- Almería
- Córdoba
- Huelva
- Málaga
- Cádiz
- Granada
- Jaén
- Sevilla

Fuente: Sistema de Vigilancia Epidemiológica de Andalucía (SVEA)

En las curvas epidemiológicas basadas en la fecha de inicio de síntomas deben tomarse como provisionales al menos los 7 últimos días por la posibilidad de aparición de nuevos casos con retraso diagnóstico desde el inicio de síntomas.

Tabla de casos confirmados por provincia:

Provincia	n	Porcentaje
Almería	113079	9.3
Cádiz	166124	13.7
Córdoba	122861	10.1
Granada	155262	12.8
Huelva	70303	5.8
Jaén	97907	8.1
Málaga	231609	19.1
Sevilla	253603	20.9
Total	1210748	99.8

Tabla de casos confirmados por distrito:

Distrito	n	Porcentaje
Málaga	93025	7.7





Dirección General de Salud Pública y Ordenación Farmacéutica

Distrito	n	Porcentaje
Sevilla	91464	7.6
Metropolitano de Granada	76124	6.3
Costa del Sol	74022	6.1
Bahía de Cádiz-La Janda	62029	5.1
Córdoba	55948	4.6
Sevilla Sur	53740	4.4
Almería	53646	4.4
Granada	47807	4.0
Aljarafe	47226	3.9
Jerez-Costa Noroeste	45158	3.7
Huelva-Costa	41062	3.4
Sevilla Norte	38727	3.2
Córdoba Sur	38360	3.2
Poniente de Almería	35913	3.0
Jaén	33983	2.8
Jaén Norte	26362	2.2
Jaen Nordeste	24846	2.1
Campo de Gibraltar Oeste	23767	2.0
Levante-Alto Almanzora	23486	1.9
Sevilla Este	22362	1.8
Axarquía	21163	1.8
Valle del Guadalhorce	20749	1.7
Condado-Campiña	20285	1.7
Campo de Gibraltar Este	17623	1.5
Guadalquivir	17216	1.4
Sierra de Cádiz	17027	1.4
Granada Sur	16450	1.4
Granada Nordeste	14657	1.2
La Vega	13497	1.1
Jaén Sur	12657	1.0
Córdoba Norte	11148	0.9
Serranía	8926	0.7
Sierra de Huelva-Andévalo Central	8774	0.7
Instituciones Penitenciarias	2	0.0
Total	1209231	99.9



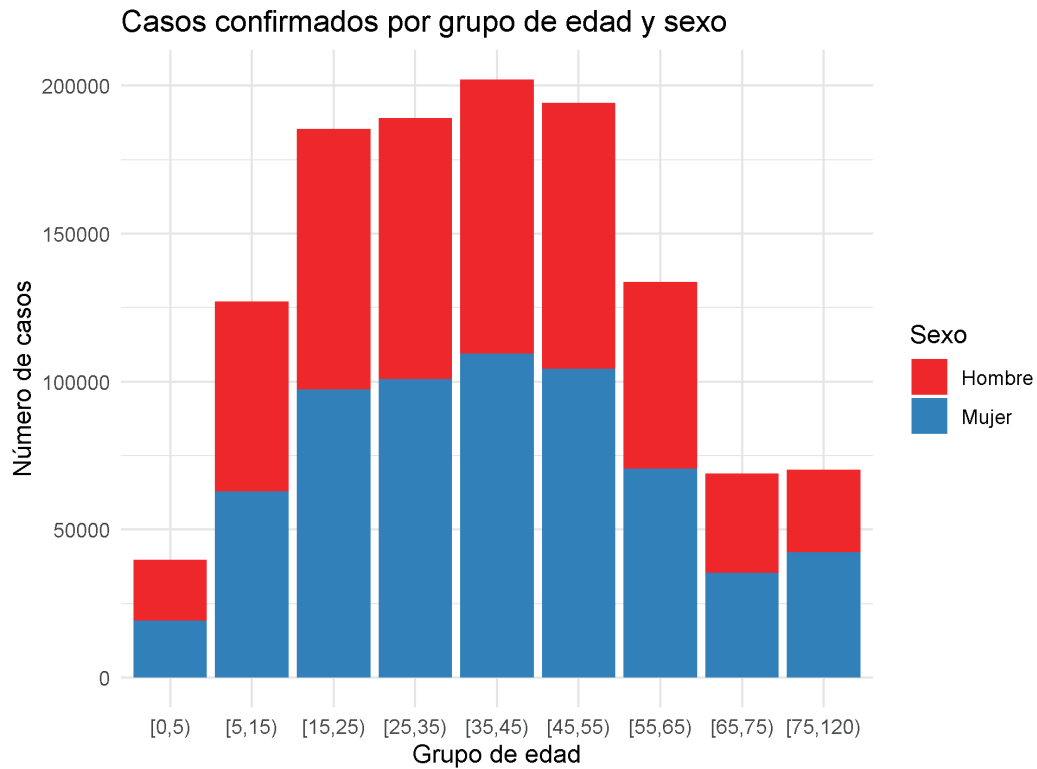


Dirección General de Salud Pública y Ordenación Farmacéutica

Tabla de casos confirmados por sexo:

Sexo	n	Porcentaje
Desconocido	9	0.0
Hombre	568236	46.9
Indeterminado	20	0.0
Mujer	642476	53.1
NA	7	0.0
Total	1210748	100.0

Gráficos de casos confirmados por grupo de edad y sexo:



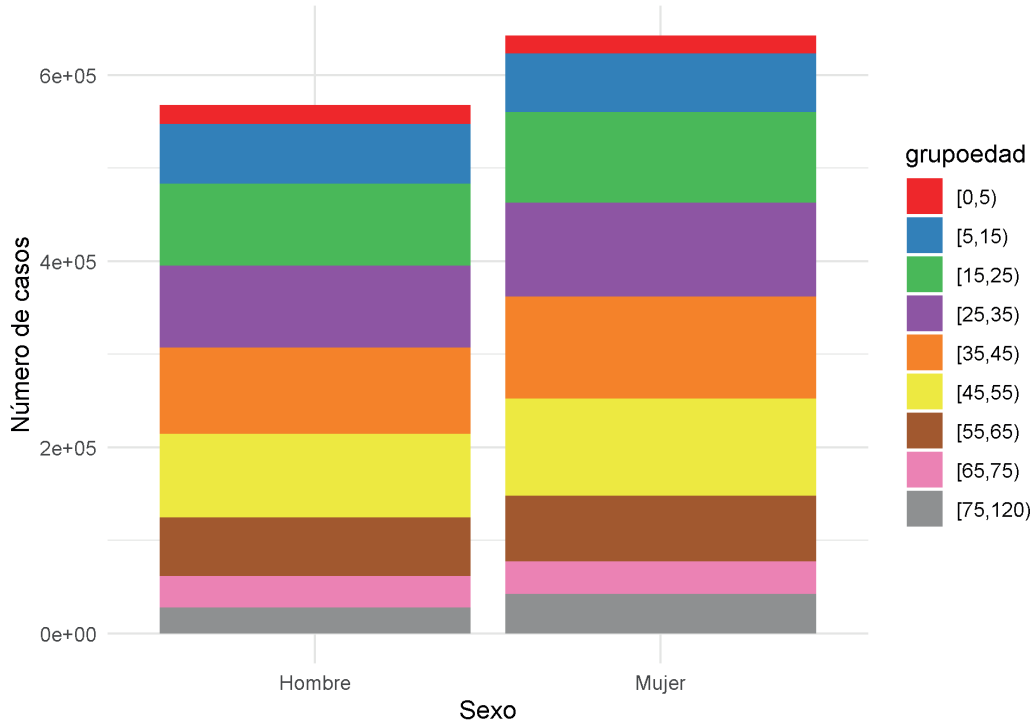
Fuente: Sistema de Vigilancia Epidemiológica de Andalucía (SVEA)





Dirección General de Salud Pública y Ordenación Farmacéutica

Casos confirmados por sexo y grupo de edad



Fuente: Sistema de Vigilancia Epidemiológica de Andalucía (SVEA)

Tabla de casos confirmados por grupo de edad y sexo:

Grupo de edad	Hombre	Mujer	Total
[0,5)	20455	19286	39741
[5,15)	64312	62805	127117
[15,25)	88027	97369	185396
[25,35)	88123	100884	189007
[35,45)	92524	109530	202054
[45,55)	89827	104351	194178
[55,65)	63224	70539	133763
[65,75)	33554	35350	68904
[75,120)	28029	42246	70275
Total	568075	642360	1210435

Porcentaje de confirmados por grupo de edad y sexo:

Grupo de edad	Hombre	Mujer
[0,5)	3.6	3.0
[5,15)	11.3	9.8
[15,25)	15.5	15.2
[25,35)	15.5	15.7





Junta de Andalucía
Consejería de Salud y Familias

Dirección General de Salud Pública y Ordenación Farmacéutica

Grupo de edad	Hombre	Mujer
[35,45)	16.3	17.1
[45,55)	15.8	16.2
[55,65)	11.1	11.0
[65,75)	5.9	5.5
[75,120)	4.9	6.6
Total	99.9	100.1

Tasas de incidencia x 100.000 habitantes por grupo de edad y sexo

Grupo de edad	Hombre	Mujer
[0,5)	10629.89	10622.15
[5,15)	13401.74	13847.73
[15,25)	18919.47	22266.87
[25,35)	17255.88	20367.97
[35,45)	13894.16	16707.22
[45,55)	13393.38	15498.99
[55,65)	11623.21	12413.75
[65,75)	9205.03	8665.57
[75,120)	10108.70	10032.70

Tabla de casos confirmados y edad media por sexo:

Sexo	n	Edad_media
Hombre	568236	37.93
Mujer	642476	39.34





Dirección General de Salud Pública y Ordenación Farmacéutica

Tabla de casos confirmados por caso importado:

Caso importado	n	Porcentaje
No	1203708	99.4
Si	4560	0.4
No procede	2090	0.2
–	390	0.0
Total	1210748	100.0

Tabla de casos importados por país del caso:

País del caso	n
* España	1456
No especificado	451
Marruecos	321
Reino Unido	274
Portugal	272
Francia	209
Gibraltar	150
Rumania	119
Italia	109
Argelia	108
Alemania	87
México	70
Irlanda	49
Países Bajos	46
África	41
Polonia	40
Egipto	38
Turquía	38
Bélgica	36
Estados Unidos de América	34
Suiza	33
Malta	32
República Dominicana	30
Dinamarca	26
Ucrania	24
Bulgaria	22
Rusia	22
Senegal	22
República Checa	20
Brasil	16
Emiratos Arabes Unidos	16
Colombia	15
Bolivia	14
India	14
Francia Metropolitana	13
Suecia	13
Vietnam	13
Argentina	11
Cuba	11
Filipinas	10
Hungría	10





Dirección General de Salud Pública y Ordenación Farmacéutica

País del caso	n
Ecuador	9
África Norte	8
África Oeste	8
Bosnia-Herzegovina	8
Finlandia	8
Grecia	8
Perú	8
Paraguay	7
Armenia	6
Croacia	6
Honduras	6
Mali	6
Mauritania	6
Canadá	5
Lituania	5
Nigeria	5
Panamá	5
Venezuela	5
Chile	4
China	4
Costa Rica	4
Georgia	4
Namibia	4
Noruega	4
Pakistán	4
Yugoslavia	4
Andorra	3
Antillas Neerlandesas	3
Austria	3
Eslovaquia	3
Guinea	3
Jordania	3
Luxemburgo	3
Serbia	3
Tanzania	3
África Sur	2
Ghana	2
Guinea Ecuatorial	2
Irak	2
Kenia	2
Líbano	2
Siria	2
Sudafrica	2
Uganda	2
Albania	1
América	1
América Latina y Caribe	1
Angola	1
Bangladesh	1
Bielorrusia	1
Burkina Faso	1
Congo	1
Costa de Marfil	1





Dirección General de Salud Pública y Ordenación Farmacéutica

País del caso	n
El Salvador	1
Eslovenia	1
Estonia	1
Europa	1
Gambia	1
Guinea-Bissau	1
Islandia	1
Israel	1
Japón	1
Mauricio	1
Mozambique	1
Nepal	1
Nicaragua	1
Níger	1
Polinesia Francesa	1
Seychelles	1
Sri Lanka	1
Tailandia	1
Túnez	1
Uzbekistán	1
Total	4560

Tabla de casos confirmados por país de origen:

País de origen	n	Porcentaje
España	907663	74.97
-No Especificado-	209306	17.29
Marruecos	17490	1.44
Colombia	6792	0.56
Rumania	5757	0.48
Argentina	5299	0.44
Ecuador	5212	0.43
Venezuela	4113	0.34
NA	3927	0.32
Bolivia	3224	0.27
Reino Unido	2915	0.24
Paraguay	2455	0.20
Perú	2325	0.19
Italia	2059	0.17
Ucrania	1929	0.16
Francia	1918	0.16
Nicaragua	1758	0.15
Brasil	1626	0.13
Macedonia	1575	0.13
Alemania	1554	0.13
Rusia	1453	0.12
Honduras	1399	0.12
Senegal	1237	0.10
Cuba	1207	0.10
República Dominicana	1143	0.09
China	766	0.06
Argelia	690	0.06
Bulgaria	636	0.05





Dirección General de Salud Pública y Ordenación Farmacéutica

País de origen	n	Porcentaje
Mali	574	0.05
Bélgica	569	0.05
Uruguay	556	0.05
Chile	533	0.04
Países Bajos	531	0.04
Portugal	531	0.04
México	508	0.04
El Salvador	460	0.04
Polonia	457	0.04
Estados Unidos de América	445	0.04
Suiza	430	0.04
Pakistán	409	0.03
Nigeria	391	0.03
Filipinas	376	0.03
Suecia	326	0.03
Lituania	308	0.03
Finlandia	260	0.02
Irlanda	241	0.02
India	227	0.02
Guinea	222	0.02
Siria	214	0.02
Guatemala	207	0.02
Dinamarca	205	0.02
Georgia	205	0.02
Ghana	203	0.02
Guinea-Bissau	199	0.02
Gambia	165	0.01
Armenia	144	0.01
Noruega	139	0.01
Sahara Occidental	137	0.01
Costa de Marfil	131	0.01
Hungría	123	0.01
Eslovenia	122	0.01
Moldavia	117	0.01
Guinea Ecuatorial	108	0.01
Mauritania	106	0.01
Camerún	84	0.01
Bangladesh	82	0.01
Irán	82	0.01
Canadá	79	0.01
Bielorrusia	76	0.01
Panamá	71	0.01
República Checa	70	0.01
Eslovaquia	68	0.01
Costa Rica	66	0.01
Turquía	61	0.01
Andorra	56	0.00
Estonia	53	0.00
Grecia	53	0.00
Líbano	52	0.00
Túnez	51	0.00
Albania	50	0.00
Australia	49	0.00





Junta de Andalucía
Consejería de Salud y Familias

Dirección General de Salud Pública y Ordenación Farmacéutica

País de origen	n	Porcentaje
Austria	49	0.00
Etiopía	49	0.00
Letonia	49	0.00
África del Sur	46	0.00
Egipto	46	0.00
Afganistán	40	0.00
Kazajistán	40	0.00
Israel	39	0.00
Jordania	37	0.00
Nepal	36	0.00
Croacia	34	0.00
Gibraltar	33	0.00
Japón	33	0.00
Kenia	33	0.00
Irak	32	0.00
Palestina	30	0.00
Serbia	30	0.00
Burkina Faso	27	0.00
Vietnam	26	0.00
Angola	24	0.00
Yugoslavia	22	0.00
Bosnia-Herzegovina	21	0.00
Congo	20	0.00
Dominica	20	0.00
Puerto Rico	18	0.00
Luxemburgo	17	0.00
Sierra Leona	17	0.00
Chipre	16	0.00
Sri Lanka	16	0.00
Arabia Saudita	15	0.00
Yemen	15	0.00
Pitcairn	14	0.00
Tailandia	14	0.00
Azerbaiyán	13	0.00
Cabo Verde	13	0.00
Haití	13	0.00
Indonesia	12	0.00
RÚanda	12	0.00
Uzbekistán	12	0.00
Benin	11	0.00
Martinica	11	0.00
República de Corea	11	0.00
Apátrida	10	0.00
Emiratos Arabes Unidos	10	0.00
Libéria	10	0.00
Nueva Zelanda	10	0.00
Granada	9	0.00
Sudán	9	0.00
Francia Metropolitana	8	0.00
Libia	8	0.00
Mauricio	8	0.00
Bahamas	7	0.00
Kuwait	7	0.00





Dirección General de Salud Pública y Ordenación Farmacéutica

País de origen	n	Porcentaje
República Centroafricana	7	0.00
Togo	7	0.00
Zimbabwe	7	0.00
Islandia	6	0.00
Kirghizistan	6	0.00
Níger	6	0.00
Qatar	6	0.00
Eritrea	5	0.00
Hong-Kong	5	0.00
Macao	5	0.00
Malta	5	0.00
Mozambique	5	0.00
Omán	5	0.00
Tanzania	5	0.00
Uganda	5	0.00
Belice	4	0.00
Chad	4	0.00
Madagascar	4	0.00
Singapur	4	0.00
Aruba	3	0.00
Fidji	3	0.00
Malasia	3	0.00
Nueva Caledonia	3	0.00
Papua Nueva Guinea	3	0.00
Vanuatu	3	0.00
Zambia	3	0.00
Anguila	2	0.00
Bhután	2	0.00
Brunei Darussalam	2	0.00
Comoras	2	0.00
Gabón	2	0.00
Guadalupe	2	0.00
Islas Vírgenes Británicas	2	0.00
Jamaica	2	0.00
Mayotte	2	0.00
Mónaco	2	0.00
Montenegro	2	0.00
Palau	2	0.00
Somalia	2	0.00
Taiwán	2	0.00
Trinidad y Tobago	2	0.00
Vaticano, Santa Sede	2	0.00
Antártida	1	0.00
Antigua y Barbuda	1	0.00
Antillas Neerlandesas	1	0.00
Bahrein	1	0.00
Bermudas	1	0.00
Botsuana	1	0.00
Georgia Sur y las I. Sandwdisch	1	0.00
Groenlandia	1	0.00
Guayana Francesa	1	0.00
Isla Bouvert	1	0.00
Islas Salomón	1	0.00





Dirección General de Salud Pública y Ordenación Farmacéutica

País de origen	n	Porcentaje
Laos	1	0.00
Micronesia	1	0.00
Namibia	1	0.00
Naurú	1	0.00
Polinesia Francesa	1	0.00
República Pop. Democ. de Corea	1	0.00
Reunión	1	0.00
San Marino	1	0.00
Santo Tomé y Príncipe	1	0.00
Seychelles	1	0.00
Suriname	1	0.00

CARACTERÍSTICAS CLÍNICAS DE LOS CASOS CONFIRMADOS

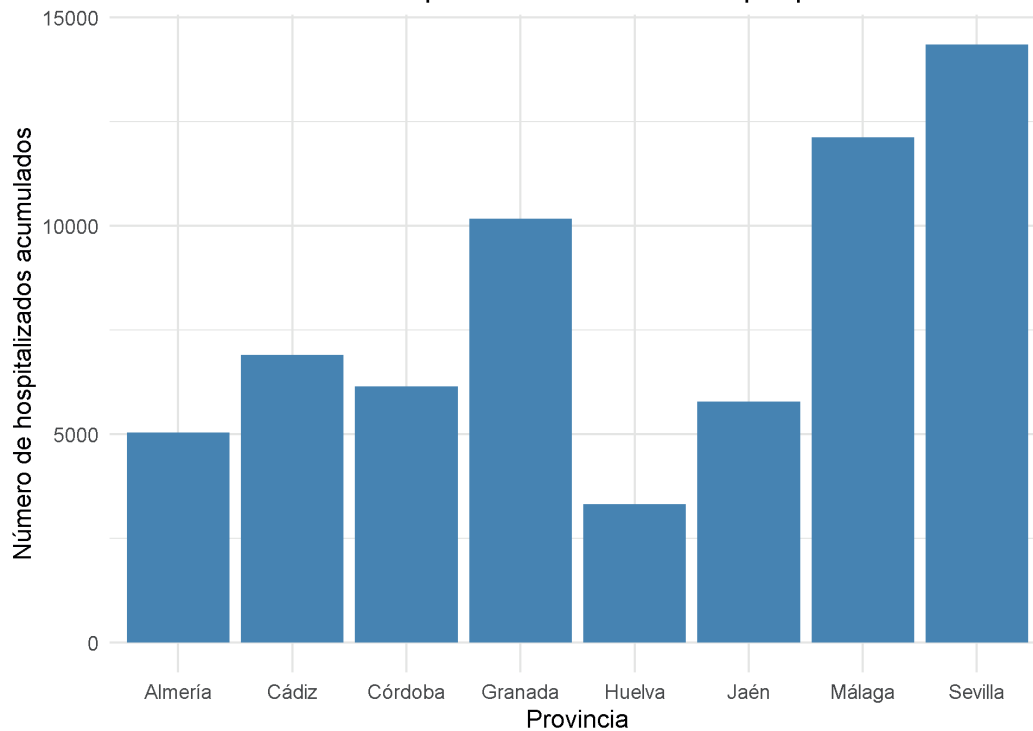
HOSPITALIZACIÓN:

- Se han notificado 63818 casos confirmados hospitalizados, lo que supone un 5.27% del total de casos confirmados.

Casos confirmados con hospitalización	n	Porcentaje
No	1146930	94.7
Sí	63818	5.3
Total	1210748	100.0



Casos confirmados hospitalizados acumulados por provincia



Fuente: Sistema de Vigilancia Epidemiológica de Andalucía (SVEA)

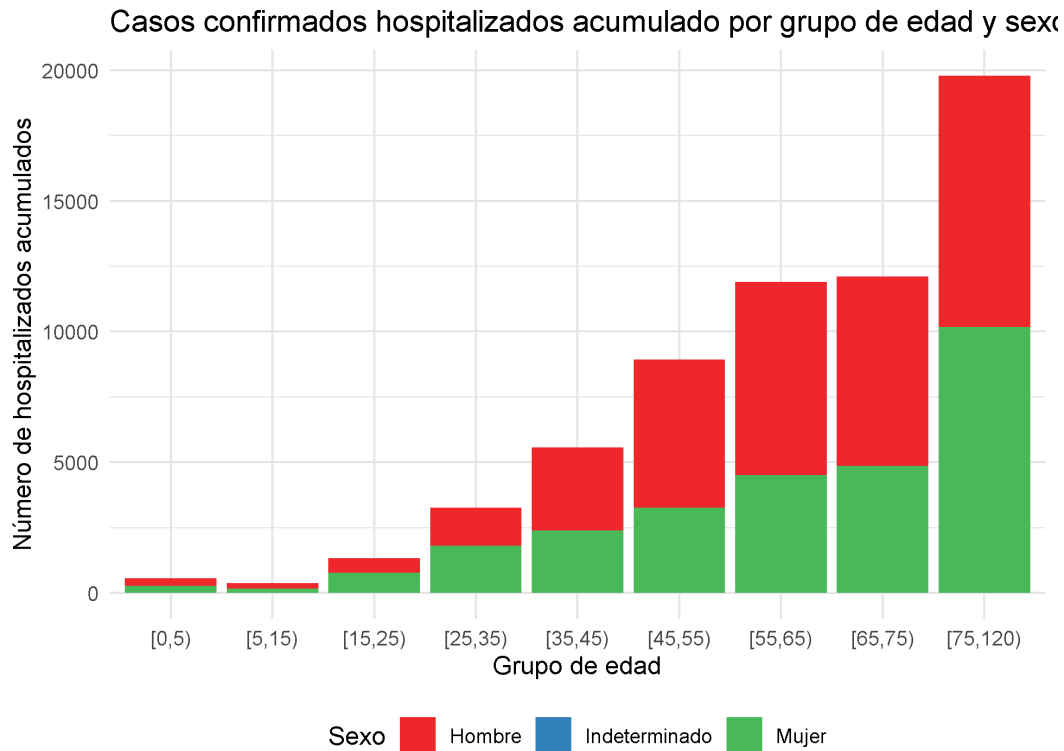
Tablas de casos hospitalizados acumulados por provincia:

Provincia	n	Porcentaje
Almería	5041	7.9
Cádiz	6896	10.8
Córdoba	6147	9.6
Granada	10168	15.9
Huelva	3314	5.2
Jaén	5781	9.1
Málaga	12123	19.0
Sevilla	14348	22.5
Total	63818	100.0



Dirección General de Salud Pública y Ordenación Farmacéutica

Gráfico de casos confirmados hospitalizados acumulados por grupo de edad y sexo:



Fuente: Sistema de Vigilancia Epidemiológica de Andalucía (SVEA)

Tabla de casos acumulados hospitalizados por grupo de edad y sexo:

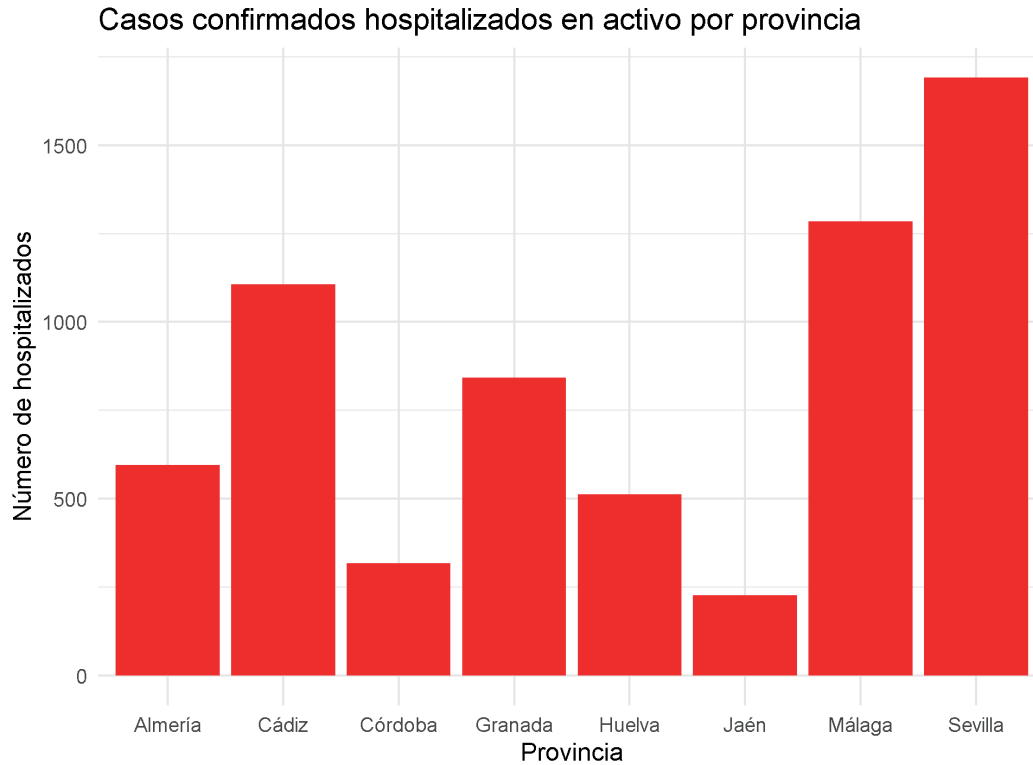
Grupo de edad	Hombre	Indeterminado	Mujer	Total
[0,5)	309	0	258	567
[5,15)	195	0	167	362
[15,25)	552	0	765	1317
[25,35)	1453	0	1807	3260
[35,45)	3183	0	2380	5563
[45,55)	5680	0	3253	8933
[55,65)	7389	0	4506	11895
[65,75)	7259	0	4859	12118
[75,120)	9611	1	10185	19797
Total	35631	1	28180	63812





Dirección General de Salud Pública y Ordenación Farmacéutica

Gráfico de casos confirmados hospitalizados en activo por provincia:



Fuente: Sistema de Vigilancia Epidemiológica de Andalucía (SVEA)

Tabla de casos confirmados hospitalizados en activo por provincia:

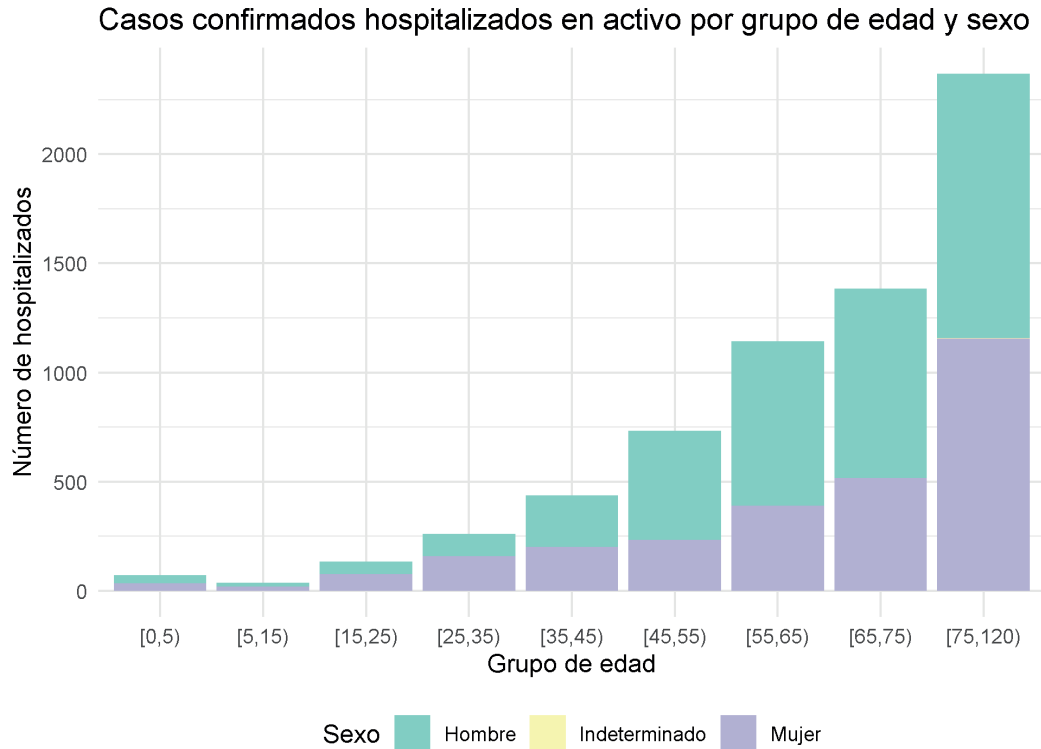
Provincia	n	Porcentaje
Almería	595	9.1
Cádiz	1106	16.8
Córdoba	317	4.8
Granada	842	12.8
Huelva	512	7.8
Jaén	227	3.5
Málaga	1284	19.5
Sevilla	1691	25.7
Total	6574	100.0





Dirección General de Salud Pública y Ordenación Farmacéutica

Gráfico de casos confirmados hospitalizados en activo por grupo de edad y sexo:



Fuente: Sistema de Vigilancia Epidemiológica de Andalucía (SVEA)

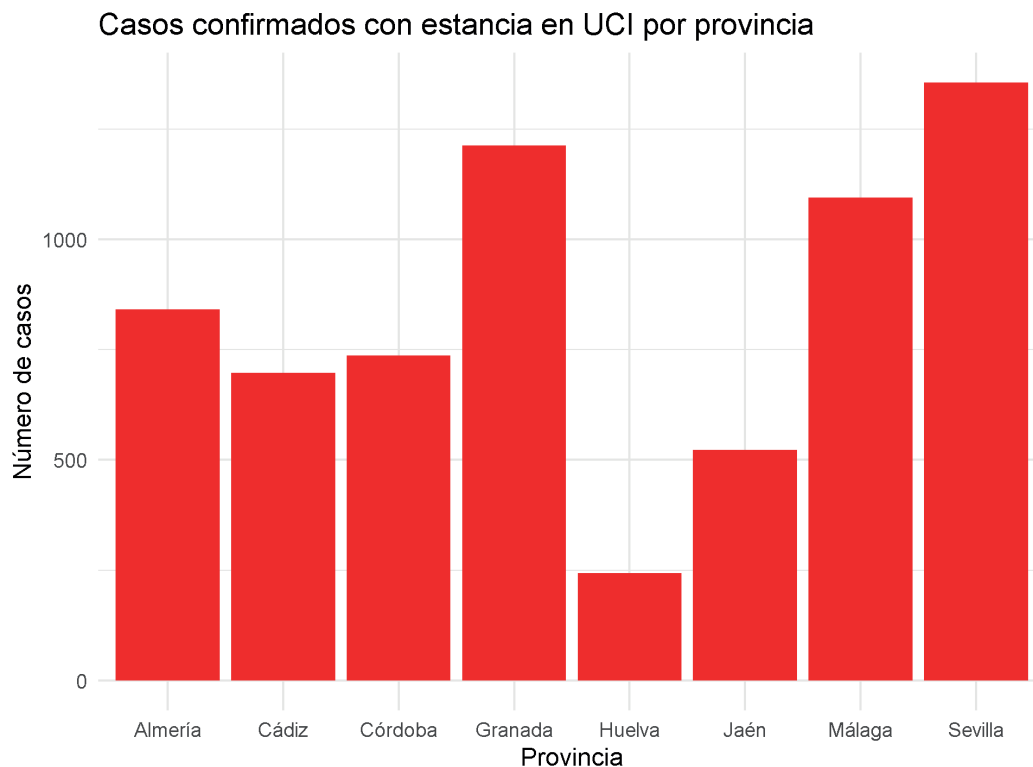
Tabla de casos confirmados hospitalizados activos por grupo de edad y sexo:

Grupo de edad	Hombre	Indeterminado	Mujer	Total
[0,5)	38	0	34	72
[5,15)	19	0	19	38
[15,25)	56	0	78	134
[25,35)	102	0	158	260
[35,45)	235	0	201	436
[45,55)	498	0	234	732
[55,65)	754	0	390	1144
[65,75)	867	0	517	1384
[75,120)	1212	1	1156	2369
Total	3781	1	2787	6569



ESTANCIA EN UCI

- Se han notificado 6704 casos confirmados hospitalizados con estancia en UCI.

Gráfico de casos confirmados con estancia en UCI por provincia:

Fuente: Sistema de Vigilancia Epidemiológica de Andalucía (SVEA)

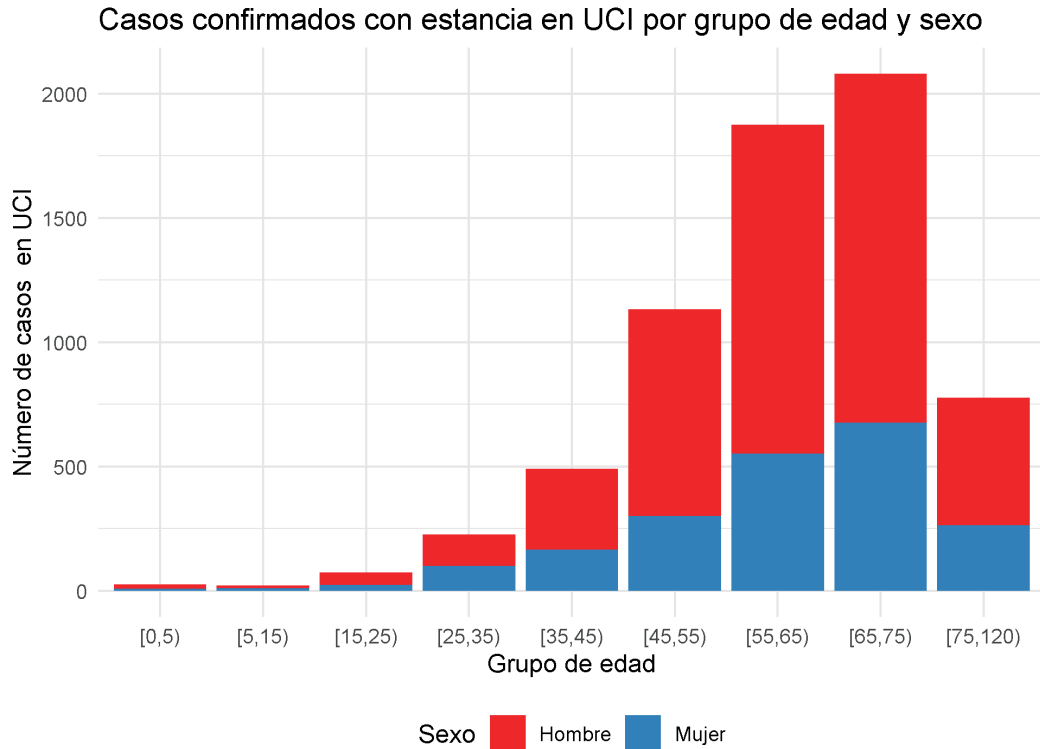
Tabla de casos confirmados con estancia en UCI por provincia:

Provincia	n	Porcentaje
Almería	841	12.5
Cádiz	697	10.4
Córdoba	737	11.0
Granada	1213	18.1
Huelva	243	3.6
Jaén	523	7.8
Málaga	1095	16.3
Sevilla	1355	20.2
Total	6704	99.9



Dirección General de Salud Pública y Ordenación Farmacéutica

Gráfico de casos confirmados con estancia UCI por grupo de edad y sexo:



Fuente: Sistema de Vigilancia Epidemiológica de Andalucía (SVEA)

Tabla de casos con estancia en UCI por grupo edad y sexo

Grupo de edad	Hombre	Mujer	Total
[0,5)	16	9	25
[5,15)	12	10	22
[15,25)	51	23	74
[25,35)	127	100	227
[35,45)	326	165	491
[45,55)	831	302	1133
[55,65)	1322	553	1875
[65,75)	1405	676	2081
[75,120)	513	263	776
Total	4603	2101	6704

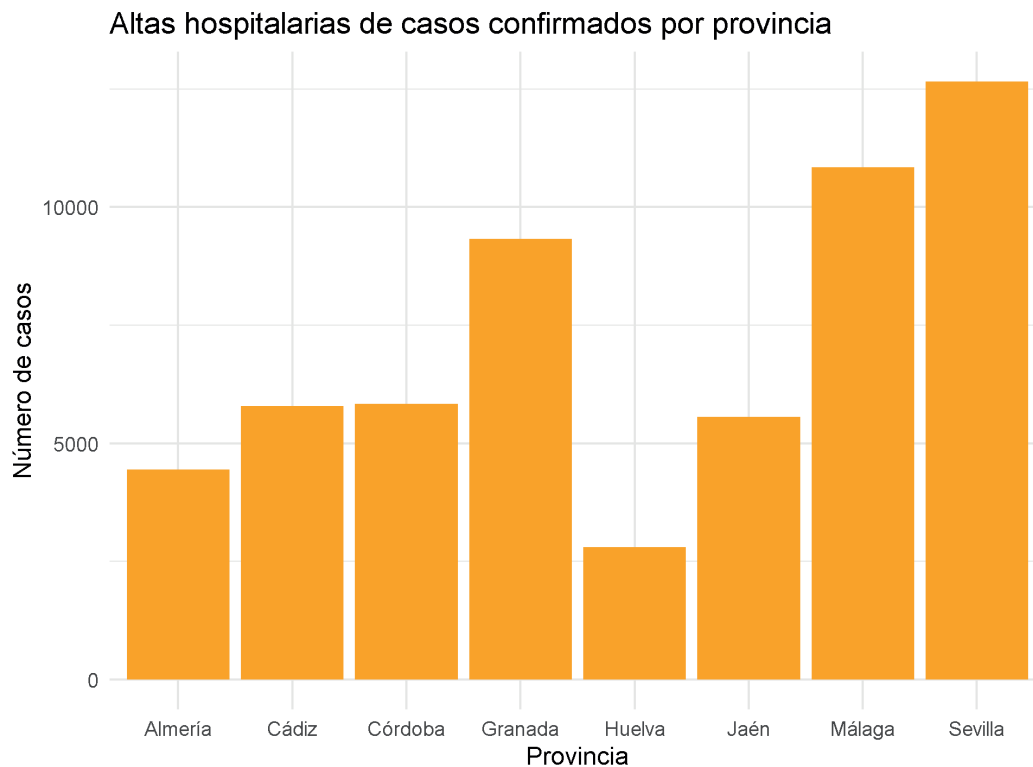




Dirección General de Salud Pública y Ordenación Farmacéutica

ALTAS HOSPITALARIAS DE CASOS CONFIRMADOS

Gráfico de altas hospitalarias por provincia:



Fuente: Sistema de Vigilancia Epidemiológica de Andalucía (SVEA)

Altas hospitalarias de casos confirmados por provincia:

Provincia	n	Porcentaje
Almería	4446	7.8
Cádiz	5790	10.1
Córdoba	5830	10.2
Granada	9326	16.3
Huelva	2802	4.9
Jaén	5554	9.7
Málaga	10839	18.9
Sevilla	12657	22.1
Total	57244	100.0

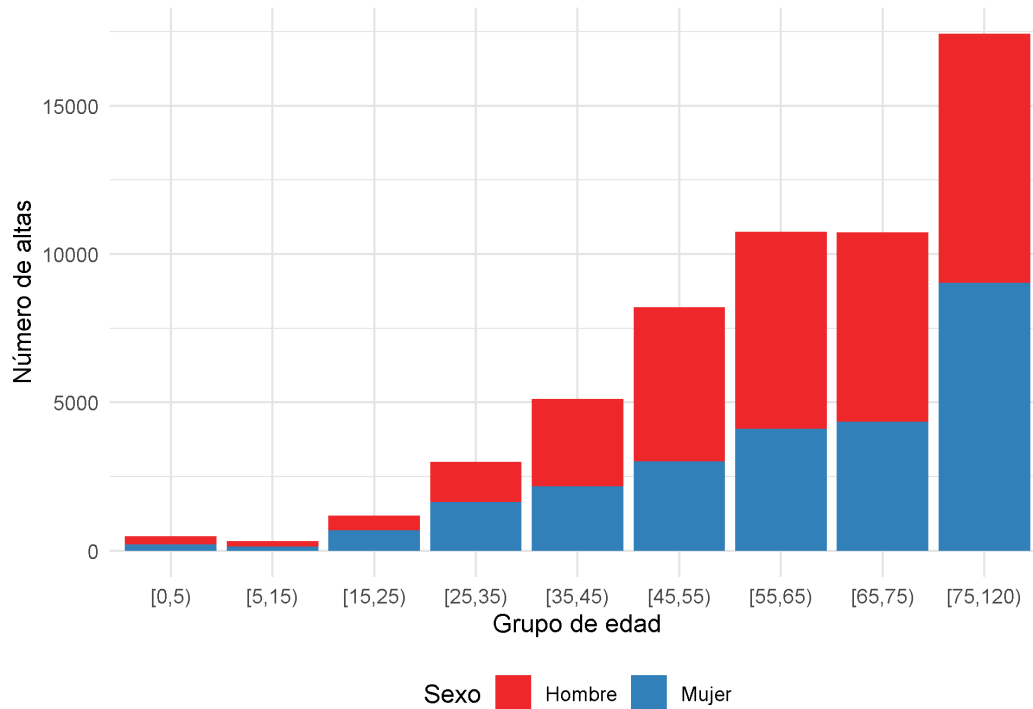




Dirección General de Salud Pública y Ordenación Farmacéutica

Gráfico de casos confirmados con alta hospitalaria por grupo de edad y sexo:

Altas hospitalarias de casos confirmados por grupo de edad y sexo



Fuente: Sistema de Vigilancia Epidemiológica de Andalucía (SVEA)

Altas hospitalarias de casos confirmados por grupo edad y sexo:

Grupo de edad	Hombre	Mujer	Total
[0,5)	271	224	495
[5,15)	176	148	324
[15,25)	496	687	1183
[25,35)	1351	1649	3000
[35,45)	2948	2179	5127
[45,55)	5182	3019	8201
[55,65)	6635	4116	10751
[65,75)	6392	4342	10734
[75,120)	8399	9029	17428
Total	31850	25393	57243

Altas hospitalarias de casos confirmados excluyendo fallecidos por provincia

Provincia	n	Porcentaje
Almería	3835	8.1
Cádiz	4557	9.6





Dirección General de Salud Pública y Ordenación Farmacéutica

Provincia	n	Porcentaje
Córdoba	4813	10.2
Granada	7650	16.1
Huelva	2443	5.2
Jaén	4554	9.6
Málaga	8998	19.0
Sevilla	10545	22.2
Total	47395	100.0

Altas hospitalarias de casos confirmados excluyendo fallecidos por grupo edad y sexo

Grupo de edad	Hombre	Mujer	Total
[0,5)	271	223	494
[5,15)	176	148	324
[15,25)	480	679	1159
[25,35)	1330	1630	2960
[35,45)	2880	2142	5022
[45,55)	4926	2912	7838
[55,65)	5921	3814	9735
[65,75)	5043	3764	8807
[75,120)	5036	6019	11055
Total	26063	21331	47394

EVOLUCIÓN DE LOS CASOS CONFIRMADOS

Evolución	n	Porcentaje
Curación sin secuelas	935721	77.3
Desconocido	218774	18.1
Provisional-Favorable	39535	3.3
Defunción	11933	1.0
Curación con secuelas	4122	0.3
Provisional-Desfavorable	663	0.1
Total	1210748	100.1

CASOS CONFIRMADOS RECUPERADOS

Provincia	n
Almería	79720
Cádiz	129788
Córdoba	90984
Granada	121795
Huelva	53679
Jaén	73876
Málaga	185156
Sevilla	204845
Total	939843



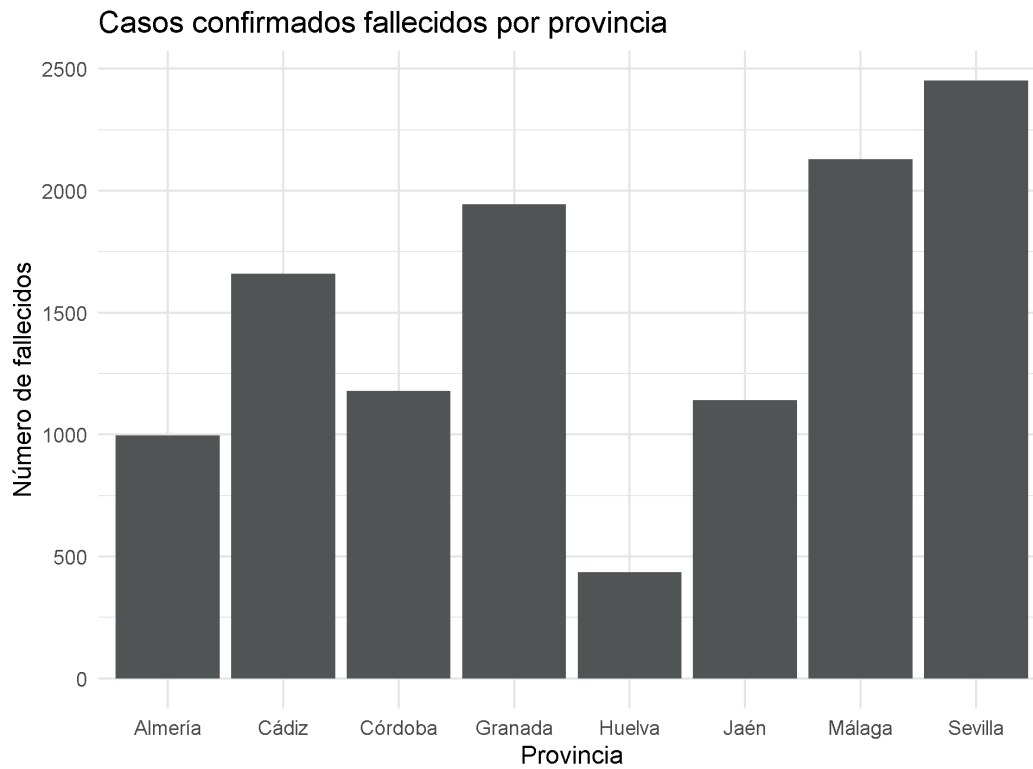


Dirección General de Salud Pública y Ordenación Farmacéutica

LETALIDAD

- Casos confirmados fallecidos: 11933
- Letalidad: 0.99 %

Gráfico de casos confirmados fallecidos por provincia



Fuente: Sistema de Vigilancia Epidemiológica de Andalucía (SVEA)

Tabla de casos confirmados fallecidos por provincia:

Provincia	n	Porcentaje
Almería	996	8.3
Cádiz	1659	13.9
Córdoba	1178	9.9
Granada	1944	16.3
Huelva	435	3.6
Jaén	1140	9.6
Málaga	2130	17.8
Sevilla	2451	20.5





Dirección General de Salud Pública y Ordenación Farmacéutica

Provincia	n	Porcentaje
Total	11933	99.9

Gráfico de casos confirmados fallecidos por grupo de edad y sexo



Fuente: Sistema de Vigilancia Epidemiológica de Andalucía (SVEA)

Tabla de casos confirmados fallecidos por grupo de edad y sexo:

Grupo de edad	Hombre	Mujer	Total
[0,5)	1	1	2
[5,15)	1	0	1
[15,25)	18	13	31
[25,35)	32	25	57
[35,45)	82	46	128
[45,55)	297	120	417
[55,65)	822	344	1166
[65,75)	1498	658	2156
[75,120)	3974	3998	7972
Total	6725	5205	11930



CASOS CONFIRMADOS INSTITUCIONALIZADOS

- Se han notificado 15708 casos confirmados institucionalizados.

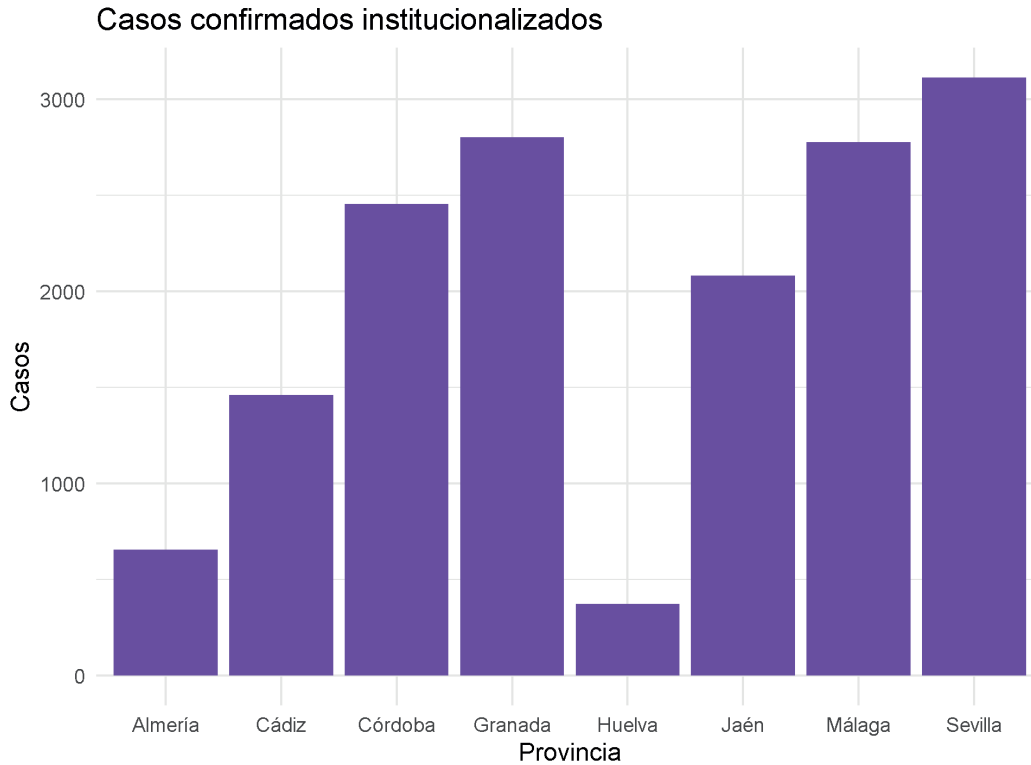
Tabla de casos confirmados institucionalizados y fallecidos institucionalizados:

Provincia	Residencias de mayores	Otro tipo de institución	Fallecidos Residencias de mayores	Fallecidos Otro tipo de institución
Almería	567	88	114	8
Cádiz	1358	102	323	6
Córdoba	2160	293	350	8
Granada	2306	494	406	30
Huelva	297	74	68	6
Jaén	1793	288	241	9
Málaga	2204	573	367	28
Sevilla	2686	425	451	26
Total	13371	2337	2320	121



Dirección General de Salud Pública y Ordenación Farmacéutica

Gráfico de casos confirmados institucionalizados por provincia:



Fuente: Sistema de Vigilancia Epidemiológica de Andalucía (SVEA)

Tabla de casos confirmados institucionalizados por provincia:

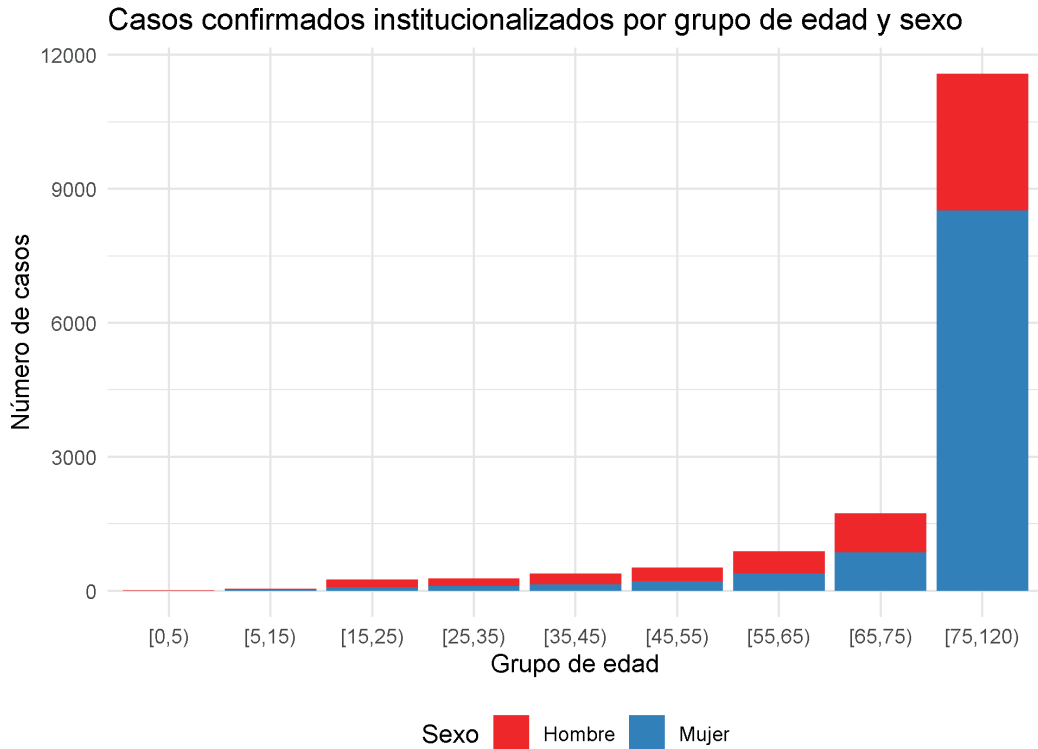
Provincia	n	Porcentaje
Almería	655	4.2
Cádiz	1460	9.3
Córdoba	2453	15.6
Granada	2800	17.8
Huelva	371	2.4
Jaén	2081	13.2
Málaga	2777	17.7
Sevilla	3111	19.8
Total	15708	100.0





Dirección General de Salud Pública y Ordenación Farmacéutica

Gráfico de casos confirmados institucionalizados por grupo de edad y sexo:



Fuente: Sistema de Vigilancia Epidemiológica de Andalucía (SVEA)

Tabla casos institucionalizados por grupo de edad y sexo:

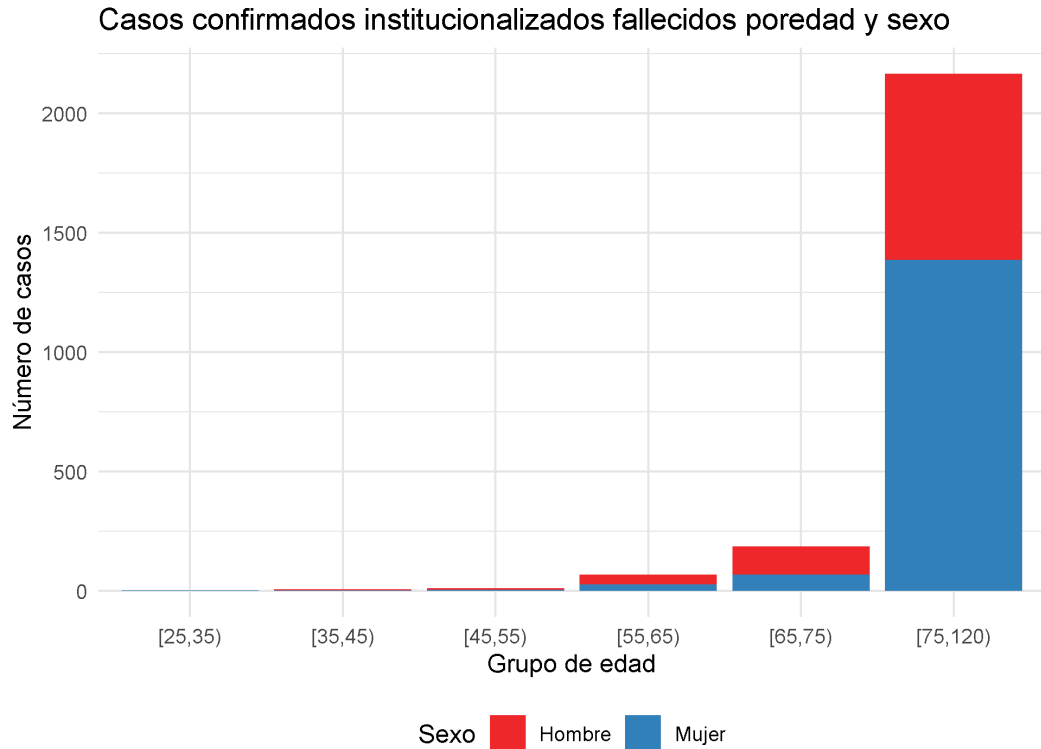
Grupo de edad	Hombre	Mujer	Total
[0,5)	9	3	12
[5,15)	25	25	50
[15,25)	170	81	251
[25,35)	171	112	283
[35,45)	244	142	386
[45,55)	313	212	525
[55,65)	502	389	891
[65,75)	865	867	1732
[75,120)	3065	8513	11578
Total	5364	10344	15708





Dirección General de Salud Pública y Ordenación Farmacéutica

Gráfico de casos confirmados institucionalizados fallecidos por grupo de edad y sexo:



Fuente: Sistema de Vigilancia Epidemiológica de Andalucía (SVEA)

Tabla de casos confirmados institucionalizados fallecidos por grupo de edad y sexo:

Grupo de edad	Hombre	Mujer	Total
[25,35)	0	1	1
[35,45)	6	1	7
[45,55)	7	4	11
[55,65)	42	27	69
[65,75)	118	69	187
[75,120)	780	1386	2166
Total	953	1488	2441



Gráfico de casos confirmados institucionalizados fallecidos por provincia:

Fuente: Sistema de Vigilancia Epidemiológica de Andalucía (SVEA)

Tabla de casos confirmados institucionalizados fallecidos por provincia:

Provincia	n	Porcentaje
Almería	122	5.0
Cádiz	329	13.5
Córdoba	358	14.7
Granada	436	17.9
Huelva	74	3.0
Jaén	250	10.2
Málaga	395	16.2
Sevilla	477	19.5
Total	2441	100.0

CASOS CONFIRMADOS EN PROFESIONALES SANITARIOS O SOCIO-SANITARIOS:

- Se han notificado 25444 casos confirmados en profesionales sanitarios o socio-sanitarios.

Tabla de casos confirmados en profesionales sanitarios o socio-sanitarios por provincia:

Provincia	No sanitario en centro sanitario	No sanitario en centro sociosanitario	Sanitario en centro sanitario	Sanitario en centro sociosanitario	Sanitario en otro centro	Total	Fallecidos	Curados
Almería	77	167	925	225	136	1530	1	1483
Cádiz	197	253	1619	361	163	2593	6	2483
Córdoba	142	271	1343	426	56	2238	3	1986
Granada	432	661	2757	709	180	4739	7	4410
Huelva	144	130	911	132	49	1366	0	1062
Jaén	165	327	1310	536	47	2385	5	1910
Málaga	463	526	3809	939	205	5942	2	5186
Sevilla	393	541	2769	759	189	4651	7	4319
Total	2013	2876	15443	4087	1025	25444	31	22839

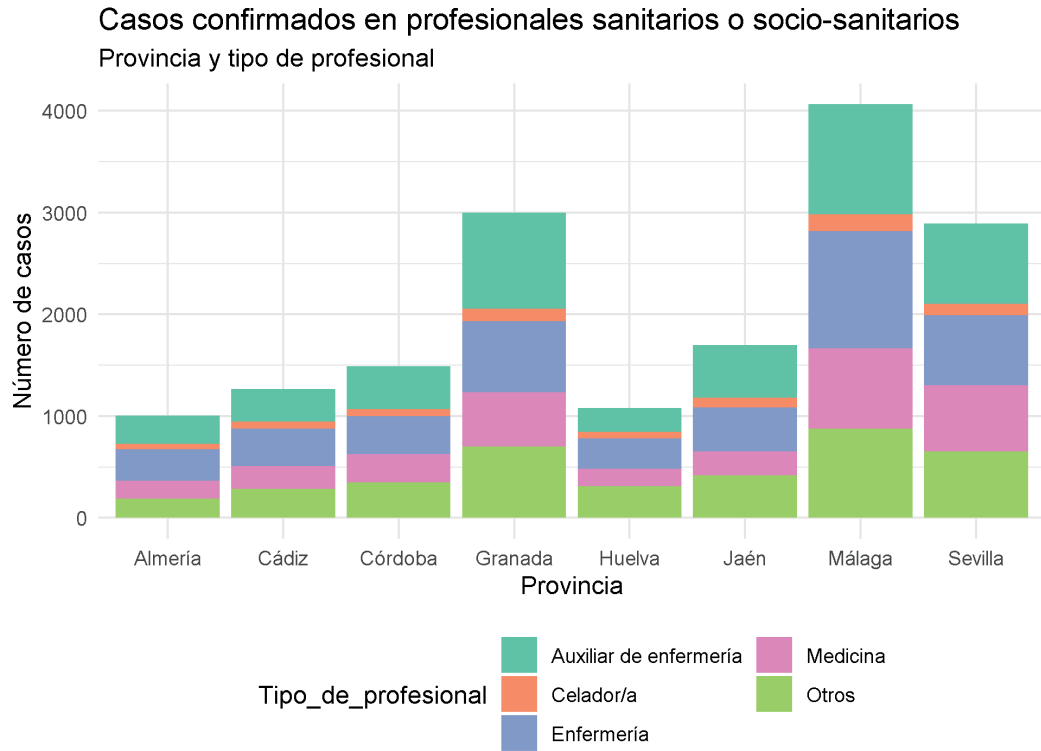
Tabla de casos confirmados por tipo de profesional:

Tipo de profesional	n	Porcentaje
NA	8942	35.1
Auxiliar de enfermería	4581	18.0
Enfermería	4326	17.0
Otros	3785	14.9
Medicina	3060	12.0
Celador/a	750	2.9
Total	25444	99.9



Dirección General de Salud Pública y Ordenación Farmacéutica

Gráficos de casos confirmados en profesionales sanitarios o socio-sanitarios por provincia:



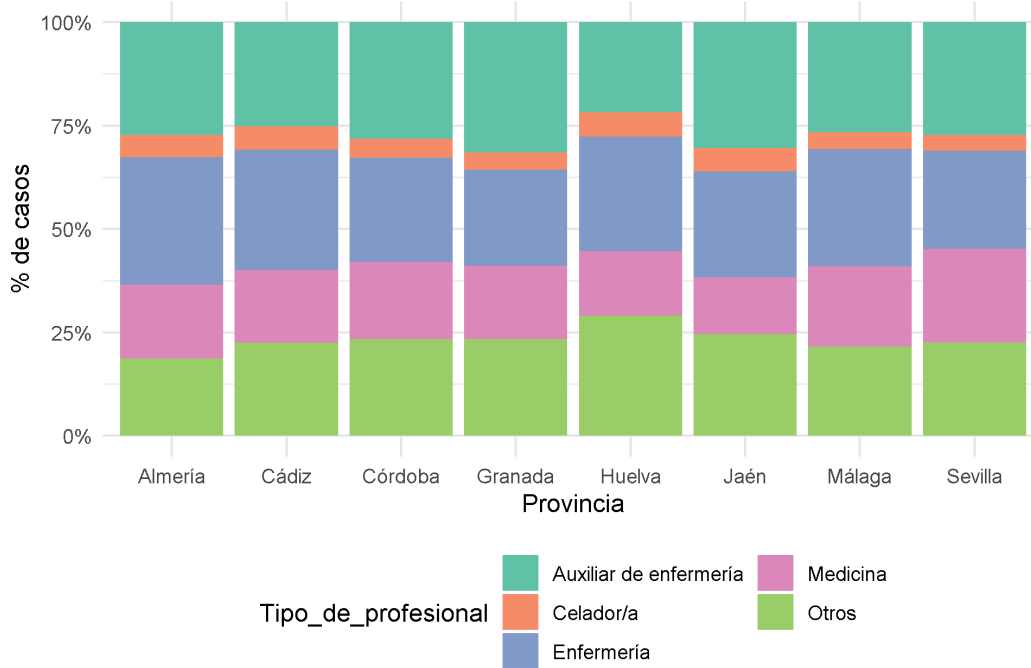
Fuente: Sistema de Vigilancia Epidemiológica de Andalucía (SVEA)





Dirección General de Salud Pública y Ordenación Farmacéutica

Casos confirmados en profesionales sanitarios o socio-sanitarios Provincia y tipo de profesional



Fuente: Sistema de Vigilancia Epidemiológica de Andalucía (SVEA)

Casos confirmados en profesionales sanitario o socio-sanitario por provincia:

Provincia	n	Porcentaje
Almería	1530	6.0
Cádiz	2593	10.2
Córdoba	2238	8.8
Granada	4739	18.6
Huelva	1366	5.4
Jaén	2385	9.4
Málaga	5942	23.4
Sevilla	4651	18.3
Total	25444	100.1



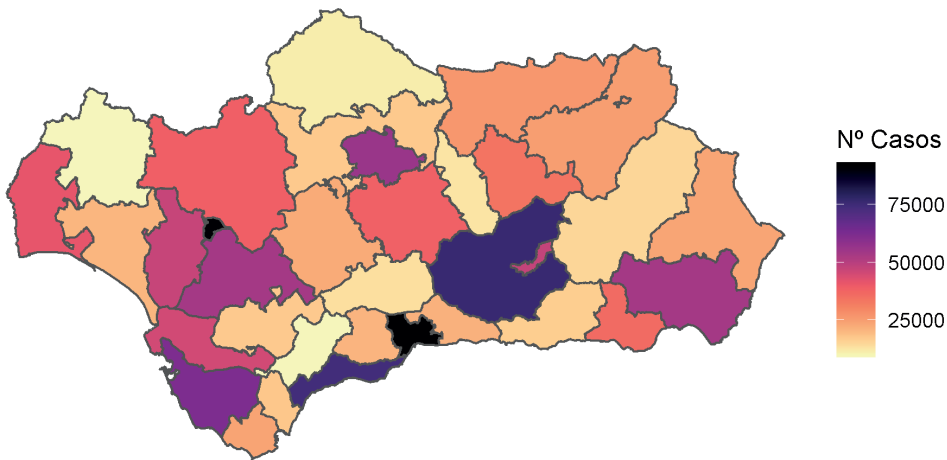


Dirección General de Salud Pública y Ordenación Farmacéutica

MAPAS

MAPA: Casos confirmados por distrito :

Distribución casos confirmados COVID-19 por Distrito



Fuente: Sistema de Vigilancia Epidemiológica de Andalucía (SVEA)



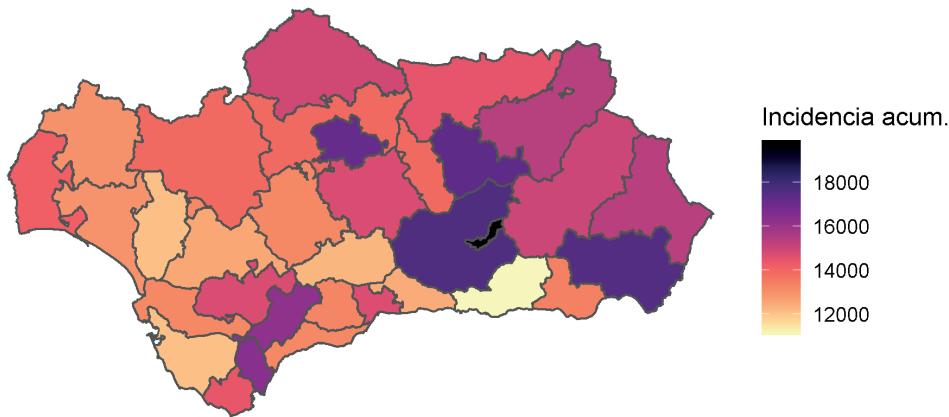


Dirección General de Salud Pública y Ordenación Farmacéutica

MAPA: Incidencia acumulada por distrito.

Distribución casos COVID-19 por Distrito

Incidencia acumulada x 100.000 habitantes



Fuente: Sistema de Vigilancia Epidemiológica de Andalucía (SVEA)

Provincia	Distrito	Casos	Poblacion	Incidencia_acumulada
Granada	Granada	47807	240363	19889.50
Granada	Metropolitano de Granada	76124	432102	17617.14
Almería	Almería	53646	306142	17523.24
Jaén	Jaén	33983	196573	17287.73
Córdoba	Córdoba	55948	326039	17159.91
Cádiz	Campo de Gibraltar Este	17623	107766	16353.02
Málaga	Serranía	8926	54999	16229.39
Jaén	Jaen Nordeste	24846	161758	15359.98
Almería	Levante-Alto Almanzora	23486	153184	15331.89
Granada	Granada Nordeste	14657	97710	15000.51
Córdoba	Córdoba Norte	11148	74944	14875.11
Cádiz	Sierra de Cádiz	17027	115574	14732.55
Córdoba	Córdoba Sur	38360	260440	14728.92
Málaga	Málaga	93025	633521	14683.81
Jaén	Jaén Norte	26362	182146	14473.01
Cádiz	Campo de Gibraltar Oeste	23767	165038	14400.93
Huelva	Huelva-Costa	41062	289548	14181.41
Sevilla	Sevilla Norte	38727	278104	13925.37
Jaén	Jaén Sur	12657	90904	13923.48





Dirección General de Salud Pública y Ordenación Farmacéutica

Provincia	Distrito	Casos	Poblacion	Incidencia_acumulada
Córdoba	Guadalquivir	17216	123667	13921.26
Almería	Poniente de Almería	35913	268619	13369.49
Málaga	Valle del Guadalhorce	20749	156298	13275.28
Sevilla	Sevilla	91464	691395	13228.91
Sevilla	Sevilla Este	22362	169255	13212.02
Málaga	Costa del Sol	74022	560785	13199.71
Cádiz	Jerez-Costa Noroeste	45158	342287	13193.02
Huelva	Sierra de Huelva-Andévalo Central	8774	67391	13019.54
Huelva	Condado-Campiña	20285	156231	12983.98
Sevilla	Sevilla Sur	53740	428182	12550.74
Málaga	Axarquía	21163	170141	12438.51
Málaga	La Vega	13497	110176	12250.40
Sevilla	Aljarafe	47226	390752	12085.93
Cádiz	Bahía de Cádiz-La Janda	62029	513384	12082.38
Granada	Granada Sur	16450	148993	11040.79
Córdoba	Instituciones Penitenciarias	2	NA	NA

Tabla de casos por provincia e incidencia acumulada por 100.000 habitantes.

Provincia	Casos	Poblacion	Incidencia_acumulada
Granada	155262	919168	16891.58
Córdoba	122861	785090	15649.29
Almería	113079	727945	15534.00
Jaén	97907	631381	15506.80
Málaga	231609	1685920	13737.84
Huelva	70303	513170	13699.75
Cádiz	166124	1244049	13353.49
Sevilla	253603	1957688	12954.21



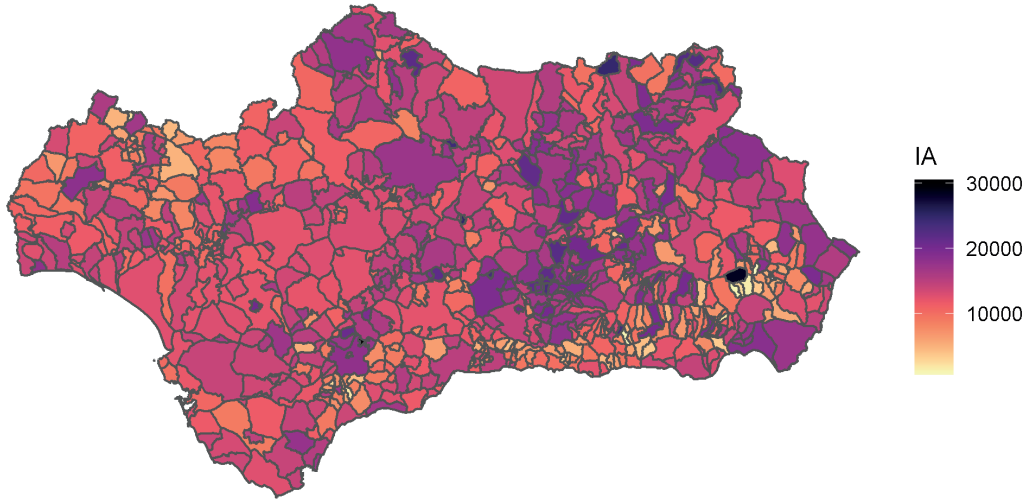


Dirección General de Salud Pública y Ordenación Farmacéutica

MAPA POR MUNICIPIO

Casos confirmados sin municipio: 5582

Distribución casos COVID-19 por municipio
Incidencia acumulada x 100.000 habitantes



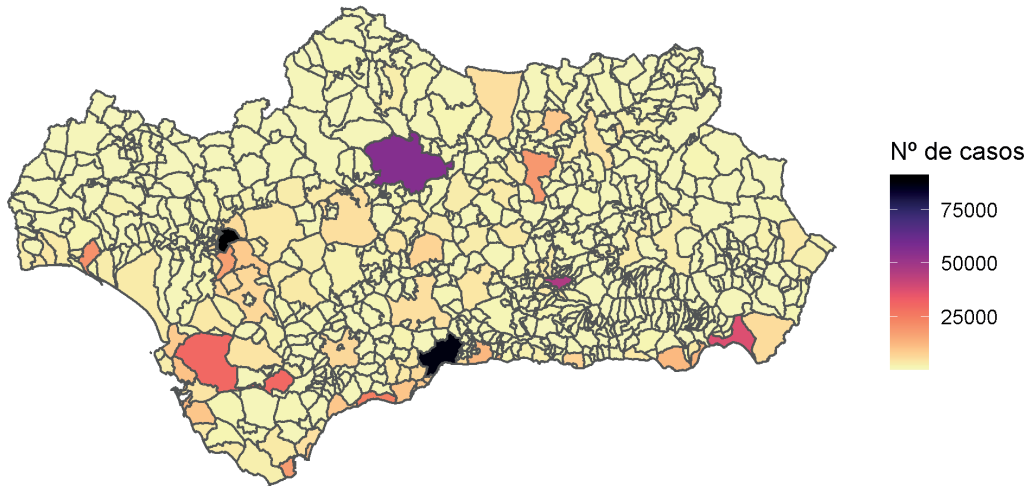
Fuente: Sistema de Vigilancia Epidemiológica de Andalucía (SVEA)





Dirección General de Salud Pública y Ordenación Farmacéutica

Distribución casos COVID-19 por municipio Casos confirmados



Fuente: Sistema de Vigilancia Epidemiológica de Andalucía (SVEA)

Tabla de casos por municipio e incidencia acumulada por 100.000 habitantes.

Municipio	CODIGOINE	Casos	poblacion	incidencia
Abla	04001	230	1248	18429.49
Abrucena	04002	170	1183	14370.25
Adra	04003	3544	25412	13946.17
Albanchez	04004	42	687	6113.54
Alboloduy	04005	43	609	7060.76
Albox	04006	2195	12083	18166.02
Alcolea	04007	66	844	7819.91
Alcóntar	04008	37	514	7198.44
Alcudia de Monteagud	04009	9	138	6521.74
Alhabia	04010	73	677	10782.87
Alhama de Almería	04011	569	3691	15415.88
Alicún	04012	21	201	10447.76
Almería	04013	37264	201322	18509.65
Almócita	04014	19	176	10795.45
Alsodux	04015	2	125	1600.00
Antas	04016	649	3315	19577.68
Arboleas	04017	399	4624	8628.89





Dirección General de Salud Pública y Ordenación Farmacéutica

Municipio	CODIGOINE	Casos	poblacion	incidencia
Armuña de Almanzora	04018	57	300	19000.00
Bacares	04019	71	250	28400.00
Bayárcal	04020	31	312	9935.90
Bayarque	04021	14	216	6481.48
Bédar	04022	53	984	5386.18
Beires	04023	13	120	10833.33
Benahadux	04024	766	4481	17094.40
Benitagla	04026	0	58	0.00
Benizalón	04027	14	262	5343.51
Bentarique	04028	26	240	10833.33
Berja	04029	1538	12563	12242.30
Canjáyar	04030	104	1189	8746.85
Cantoria	04031	386	3365	11471.03
Carboneras	04032	1206	8105	14879.70
Castro de Filabres	04033	3	120	2500.00
Cóbdar	04034	19	178	10674.16
Cuevas del Almanzora	04035	2247	14455	15544.79
Chercos	04036	15	298	5033.56
Chirivel	04037	227	1489	15245.13
Dalias	04038	464	4066	11411.71
Enix	04041	17	514	3307.39
Felix	04043	48	636	7547.17
Fines	04044	328	2104	15589.35
Fiñana	04045	397	1984	20010.08
Fondón	04046	66	994	6639.84
Gádor	04047	425	3034	14007.91
Los Gallardos	04048	406	2902	13990.35
Garrucha	04049	1225	9520	12867.65
Gérgal	04050	100	1080	9259.26
Huécija	04051	50	486	10288.07
Huércal de Almería	04052	3025	17917	16883.41
Huércal-Overa	04053	3424	19432	17620.42
Illar	04054	80	405	19753.09
Instinción	04055	87	448	19419.64
Laroya	04056	1	198	505.05
Láujar de Andarax	04057	228	1527	14931.24
Líjar	04058	32	394	8121.83
Lubrín	04059	113	1449	7798.48
Lucainena de las Torres	04060	31	564	5496.45
Lúcar	04061	117	760	15394.74
Macael	04062	1009	5480	18412.41
María	04063	188	1230	15284.55
Mojácar	04064	925	6778	13647.09
Nacimiento	04065	57	496	11491.94
Níjar	04066	5474	31666	17286.68
Ohanes	04067	35	558	6272.40
Olula de Castro	04068	2	191	1047.12
Olula del Río	04069	1062	6256	16975.70
Oria	04070	257	2239	11478.34
Padules	04071	55	414	13285.02





Dirección General de Salud Pública y Ordenación Farmacéutica

Municipio	CODIGOINE	Casos	poblacion	incidencia
Partaloa	04072	45	1035	4347.83
Paterna del Río	04073	18	365	4931.51
Pechina	04074	717	4103	17475.02
Pulpi	04075	1895	10358	18295.04
Purchena	04076	179	1664	10757.21
Rágol	04077	29	303	9570.96
Rioja	04078	218	1453	15003.44
Roquetas de Mar	04079	12703	98433	12905.22
Santa Cruz de Marchena	04080	18	199	9045.23
Santa Fe de Mondújar	04081	53	461	11496.75
Senés	04082	10	289	3460.21
Serón	04083	247	2033	12149.53
Sierro	04084	32	379	8443.27
Somontín	04085	35	443	7900.68
Sorbas	04086	311	2436	12766.83
Sufí	04087	9	196	4591.84
Tabernas	04088	535	3717	14393.33
Taberno	04089	65	974	6673.51
Tahal	04090	22	336	6547.62
Terque	04091	49	365	13424.66
Tijola	04092	647	3548	18235.63
Turre	04093	468	3781	12377.68
Turrillas	04094	15	248	6048.39
Uleila del Campo	04095	71	822	8637.47
Urrácal	04096	37	350	10571.43
Velefique	04097	3	230	1304.35
Vélez-Blanco	04098	240	1874	12806.83
Vélez-Rubio	04099	1093	6546	16697.22
Vera	04100	2795	16996	16445.05
Viator	04101	1085	5978	18149.88
Vícar	04102	3487	26899	12963.31
Zurgena	04103	304	2956	10284.17
Las Tres Villas	04901	23	565	4070.80
El Ejido	04902	11984	83758	14307.89
La Mojonera	04903	1289	9191	14024.59
Balanegra	04904	414	3105	13333.33
Alcalá de los Gazules	11001	603	5226	11538.46
Alcalá del Valle	11002	1053	5043	20880.43
Algar	11003	202	1428	14145.66
Algeciras	11004	17593	123078	14294.19
Algodonales	11005	832	5506	15110.79
Arcos de la Frontera	11006	4296	30818	13939.91
Barbate	11007	3119	22556	13827.81
Los Barrios	11008	3357	23777	14118.69
Benaocaz	11009	60	673	8915.30
Bornos	11010	1218	7654	15913.25
El Bosque	11011	315	2137	14740.29
Cádiz	11012	13555	115439	11742.13
Castellar de la Frontera	11013	537	3057	17566.24





Dirección General de Salud Pública y Ordenación Farmacéutica

Municipio	CODIGOINE	Casos	poblacion	incidencia
Conil de la Frontera	11014	3176	22775	13945.12
Chiclana de la Frontera	11015	9907	85150	11634.76
Chipiona	11016	1976	19246	10267.07
Espera	11017	539	3869	13931.25
El Gastor	11018	251	1729	14517.06
Grazalema	11019	287	2013	14257.33
Jerez de la Frontera	11020	30035	213105	14093.99
Jimena de la Frontera	11021	954	6707	14223.95
La Línea de la Concepción	11022	10749	63630	16892.98
Medina Sidonia	11023	1047	11773	8893.23
Olvera	11024	1076	8062	13346.56
Paterna de Rivera	11025	744	5453	13643.87
Prado del Rey	11026	748	5590	13381.04
El Puerto de Santa María	11027	10429	88703	11757.21
Puerto Real	11028	4358	41700	10450.84
Puerto Serrano	11029	1164	6942	16767.50
Rota	11030	2858	29282	9760.26
San Fernando	11031	12115	95001	12752.50
Sanlúcar de Barrameda	11032	8547	69205	12350.26
San Roque	11033	4835	31571	15314.69
Setenil de las Bodegas	11034	472	2741	17219.99
Tarifa	11035	2291	18183	12599.68
Torre Alháuquime	11036	83	796	10427.14
Trebujena	11037	988	7016	14082.10
Ubrique	11038	2145	16605	12917.80
Vejer de la Frontera	11039	1677	12622	13286.33
Villaluenga del Rosario	11040	55	455	12087.91
Villamartín	11041	2059	12134	16968.85
Zahara	11042	69	1379	5003.63
Benalup-Casas Viejas	11901	1026	6986	14686.52
San José del Valle	11902	603	4433	13602.53
San Martín del Tesorillo	11903	318	2801	11353.09
Adamuz	14001	603	4137	14575.78
Aguilar de la Frontera	14002	2218	13382	16574.50
Alcaracejos	14003	178	1470	12108.84
Almedinilla	14004	304	2370	12827.00
Almodóvar del Río	14005	1223	7932	15418.56
Añora	14006	276	1530	18039.22
Baena	14007	2769	19045	14539.25
Belalcázar	14008	542	3235	16754.25
Belmez	14009	459	2921	15713.80
Benamejí	14010	1075	4963	21660.29
Los Blázquez	14011	98	664	14759.04





Dirección General de Salud Pública y Ordenación Farmacéutica

Municipio	CODIGOINE	Casos	poblacion	incidencia
Bujalance	14012	1108	7320	15136.61
Cabra	14013	2939	20347	14444.39
Cañete de las Torres	14014	347	2923	11871.37
Carcabuey	14015	205	2371	8646.14
Cardeña	14016	159	1471	10808.97
La Carlota	14017	1823	14079	12948.36
El Carpio	14018	759	4363	17396.29
Castro del Río	14019	941	7767	12115.36
Conquista	14020	36	366	9836.07
Córdoba	14021	55924	326039	17152.55
Doña Mencía	14022	1156	4615	25048.75
Dos Torres	14023	296	2394	12364.24
Encinas Reales	14024	308	2254	13664.60
Espejo	14025	332	3289	10094.25
Espiel	14026	392	2405	16299.38
Fernán-Núñez	14027	1647	9651	17065.59
Fuente la Lancha	14028	34	342	9941.52
Fuente Obejuna	14029	473	4501	10508.78
Fuente Palmera	14030	1125	9766	11519.56
Fuente-Tójar	14031	90	666	13513.51
La Granjuela	14032	76	439	17312.07
Guadalcázar	14033	200	1559	12828.74
El Guijo	14034	39	352	11079.55
Hinojosa del Duque	14035	1202	6707	17921.57
Hornachuelos	14036	509	4480	11361.61
Iznájar	14037	479	4134	11586.84
Lucena	14038	6882	42733	16104.65
Luque	14039	439	2976	14751.34
Montalbán de Córdoba	14040	548	4467	12267.74
Montemayor	14041	596	3856	15456.43
Montilla	14042	3108	22739	13668.15
Montoro	14043	1373	9293	14774.56
Monturque	14044	236	1943	12146.17
Moriles	14045	623	3701	16833.29
Nueva Carteya	14046	817	5341	15296.76
Obejo	14047	165	2008	8217.13
Palenciana	14048	284	1465	19385.67
Palma del Río	14049	3050	20928	14573.78
Pedro Abad	14050	677	2815	24049.73
Pedroche	14051	325	1482	21929.82
Peñarroya-Pueblonuevo	14052	1699	10561	16087.49
Posadas	14053	1009	7318	13787.92
Pozoblanco	14054	2621	17204	15234.83
Priego de Córdoba	14055	2896	22367	12947.65
Puente Génil	14056	4182	29943	13966.54
La Rambla	14057	992	7529	13175.72
Rute	14058	1463	9898	14780.76
San Sebastián de los Ballesteros	14059	110	804	13681.59
Santaella	14060	603	4614	13068.92
Santa Eufemia	14061	122	743	16419.92





Dirección General de Salud Pública y Ordenación Farmacéutica

Municipio	CODIGOINE	Casos	poblacion	incidencia
Torrecampo	14062	150	1040	14423.08
Valenzuela	14063	121	1118	10822.90
Valsequillo	14064	54	348	15517.24
La Victoria	14065	188	2289	8213.19
Villa del Río	14066	1144	7067	16187.92
Villafranca de Córdoba	14067	664	4860	13662.55
Villaharta	14068	100	621	16103.06
Villanueva de Córdoba	14069	1197	8671	13804.64
Villanueva del Duque	14070	192	1448	13259.67
Villanueva del Rey	14071	144	1015	14187.19
Villaralto	14072	61	1118	5456.17
Villaviciosa de Córdoba	14073	341	3200	10656.25
El Viso	14074	315	2517	12514.90
Zuheros	14075	76	635	11968.50
Fuente Carreteros	14901	114	1148	9930.31
La Guíjarrosa	14902	146	1379	10587.38
Agrón	18001	46	260	17692.31
Alamedilla	18002	98	569	17223.20
Albolote	18003	3318	18962	17498.15
Albondón	18004	42	712	5898.88
Albuñán	18005	44	409	10757.95
Albuñol	18006	783	7353	10648.71
Albuñuelas	18007	146	802	18204.49
Aldeire	18010	102	630	16190.48
Alfacar	18011	1063	5488	19369.53
Algarinejo	18012	448	2467	18159.71
Alhama de Granada	18013	855	5867	14573.04
Alhendín	18014	1535	9509	16142.60
Alicún de Ortega	18015	35	471	7431.00
Almegíjar	18016	25	337	7418.40
Almuñécar	18017	2548	25927	9827.59
Alquife	18018	80	580	13793.10
Arenas del Rey	18020	87	653	13323.12
Armillá	18021	4342	24340	17838.95
Atarfe	18022	3408	18960	17974.68
Baza	18023	2814	20430	13773.86
Beas de Granada	18024	151	980	15408.16
Beas de Guadix	18025	53	329	16109.42
Benalúa	18027	563	3310	17009.06
Benalúa de las Villas	18028	131	1054	12428.84
Benamaurel	18029	283	2260	12522.12
Bérchules	18030	66	712	9269.66
Bubión	18032	36	298	12080.54
Busquístar	18033	66	279	23655.91
Cacín	18034	42	568	7394.37
Cádiar	18035	141	1465	9624.57
Cájar	18036	823	5205	15811.72
Calicasas	18037	72	638	11285.27
Campotéjar	18038	177	1229	14401.95
Caniles	18039	423	4021	10519.77





Dirección General de Salud Pública y Ordenación Farmacéutica

Municipio	CODIGOINE	Casos	poblacion	incidencia
Cáñar	18040	38	377	10079.58
Capileira	18042	67	563	11900.53
Carataunas	18043	5	201	2487.56
Cástaras	18044	2	235	851.06
Castilléjar	18045	183	1321	13853.14
Castril	18046	274	2020	13564.36
Cenes de la Vega	18047	1367	8153	16766.83
Cijuela	18048	675	3415	19765.74
Cogollos de Guadix	18049	94	642	14641.74
Cogollos de la Vega	18050	398	2007	19830.59
Colomera	18051	289	1302	22196.62
Cortes de Baza	18053	164	1844	8893.71
Cortes y Graena	18054	84	982	8553.97
Cúllar	18056	477	4091	11659.74
Cúllar Vega	18057	1250	7547	16562.87
Chauchina	18059	1287	5552	23180.84
Chimeneas	18061	209	1251	16706.63
Churriana de la Vega	18062	2973	15689	18949.58
Darro	18063	297	1634	18176.25
Dehesas de Guadix	18064	72	422	17061.61
Dehesas Viejas	18065	76	688	11046.51
Deifontes	18066	396	2600	15230.77
Diezma	18067	93	764	12172.77
Dílar	18068	264	2092	12619.50
Dólar	18069	96	628	15286.62
Dúdar	18070	38	327	11620.80
Dúrcal	18071	1167	7111	16411.19
Escúzar	18072	159	791	20101.14
Ferreira	18074	25	301	8305.65
Fonelas	18076	172	978	17586.91
Fornes	18077	68	556	12230.22
Freila	18078	94	939	10010.65
Fuente Vaqueros	18079	960	4384	21897.81
Galera	18082	133	1071	12418.30
Gobernador	18083	9	229	3930.13
Gójar	18084	899	5909	15214.08
Gor	18085	49	744	6586.02
Gorafe	18086	25	383	6527.42
Granada	18087	46432	233648	19872.63
Guadahortuna	18088	196	1872	10470.09
Guadix	18089	3334	18436	18084.18
Gualchos	18093	617	5190	11888.25
Güéjar Sierra	18094	437	2857	15295.76
Güevéjar	18095	366	2640	13863.64
Huélago	18096	84	401	20947.63
Huéneja	18097	148	1170	12649.57
Huéscar	18098	1338	7195	18596.25
Huétor de Santillán	18099	311	1882	16524.97
Huétor Tájar	18100	1968	10399	18924.90
Huétor Vega	18101	2198	12035	18263.40
Íllora	18102	1823	10065	18112.27
Ítrabo	18103	62	991	6256.31
Iznalloz	18105	1031	5120	20136.72





Dirección General de Salud Pública y Ordenación Farmacéutica

Municipio	CODIGOINE	Casos	poblacion	incidencia
Játar	18106	59	623	9470.30
Jayena	18107	168	1052	15969.58
Jérez del Marquesado	18108	142	955	14869.11
Jete	18109	36	927	3883.50
Jun	18111	713	3853	18505.06
Juvinles	18112	6	135	4444.44
La Calahorra	18114	141	668	21107.78
Láchar	18115	700	3513	19925.99
Lanjarón	18116	378	3530	10708.22
Lanteira	18117	109	564	19326.24
Lecrín	18119	229	2156	10621.52
Lentegí	18120	24	333	7207.21
Lobras	18121	6	133	4511.28
Loja	18122	3968	20419	19432.88
Lugros	18123	25	310	8064.52
Lújar	18124	22	483	4554.87
La Malahá	18126	279	1784	15639.01
Maracena	18127	3935	22306	17640.99
Marchal	18128	46	414	11111.11
Moclín	18132	586	3622	16178.91
Molvizar	18133	223	2772	8044.73
Monachil	18134	1351	8007	16872.74
Montefrío	18135	802	5313	15095.05
Montejícar	18136	277	2110	13127.96
Montillana	18137	152	1129	13463.24
Moraleda de Zafayona	18138	454	3117	14565.29
Motril	18140	7245	58460	12393.09
Murtas	18141	19	455	4175.82
Nigüelas	18143	168	1185	14177.22
Nívar	18144	165	1036	15926.64
Ogijares	18145	2661	14348	18546.14
Orce	18146	172	1185	14514.77
Órgiva	18147	621	5784	10736.51
Otívar	18148	67	1011	6627.10
Villa de Otura	18149	1051	6982	15052.99
Padul	18150	1542	8694	17736.37
Pampaneira	18151	24	317	7570.98
Pedro Martínez	18152	220	1138	19332.16
Peligros	18153	2377	11492	20683.95
La Peza	18154	125	1167	10711.23
Pinos Genil	18157	249	1490	16711.41
Pinos Puente	18158	2145	9894	21679.81
Piñar	18159	116	1103	10516.77
Polícar	18161	19	263	7224.33
Polopos	18162	107	1722	6213.70
Pórtugos	18163	49	368	13315.22
Puebla de Don Fadrique	18164	408	2238	18230.56
Pulianas	18165	1060	5466	19392.61
Purullena	18167	445	2306	19297.48
Quéntar	18168	157	947	16578.67





Dirección General de Salud Pública y Ordenación Farmacéutica

Municipio	CODIGOINE	Casos	poblacion	incidencia
Rubite	18170	22	382	5759.16
Salar	18171	442	2621	16863.79
Salobreña	18173	1225	12513	9789.82
Santa Cruz del Comercio	18174	107	531	20150.66
Santa Fe	18175	2924	15222	19209.04
Soportújar	18176	27	264	10227.27
Sorvilán	18177	49	527	9297.91
Torre-Cardela	18178	62	716	8659.22
Torvizcón	18179	66	625	10560.00
Trevélez	18180	80	736	10869.57
Turón	18181	8	232	3448.28
Ugíjar	18182	504	2517	20023.84
Válor	18183	55	677	8124.08
Vélez de Benaudalla	18184	270	2890	9342.56
Ventas de Huelma	18185	124	657	18873.67
Villanueva de las Torres	18187	53	562	9430.60
Villanueva Mesía	18188	329	2021	16279.07
Víznar	18189	148	993	14904.33
Zafarraya	18192	326	2120	15377.36
La Zubia	18193	3514	19330	18179.00
Zújar	18194	373	2544	14661.95
La Taha	18901	100	670	14925.37
El Valle	18902	110	907	12127.89
Nevada	18903	213	1072	19869.40
Alpujarra de la Sierra	18904	63	969	6501.55
Las Gabias	18905	3592	21543	16673.63
Los Guájares	18906	54	1053	5128.21
Valle del Zalabí	18907	290	2105	13776.72
Villamena	18908	152	934	16274.09
Morelábor	18909	75	572	13111.89
El Pinar	18910	60	865	6936.42
Vegas del Genil	18911	1730	11432	15132.96
Cuevas del Campo	18912	265	1744	15194.95
Zagra	18913	208	885	23502.82
Valderrubio	18914	398	2066	19264.28
Domingo Pérez de Granada	18915	122	878	13895.22
Torrenueva Costa	18916	212	2796	7582.26
Alájar	21001	67	759	8827.40
Aljaraque	21002	2806	21474	13066.96
El Almendro	21003	87	840	10357.14
Almonaster la Real	21004	200	1788	11185.68
Almonte	21005	3084	24507	12584.16
Alosno	21006	374	3933	9509.28
Aracena	21007	1310	8255	15869.17
Aroche	21008	333	3054	10903.73
Arroyomolinos de León	21009	42	947	4435.06
Ayamonte	21010	2937	21104	13916.79
Beas	21011	522	4341	12024.88
Berrocal	21012	24	303	7920.79





Dirección General de Salud Pública y Ordenación Farmacéutica

Municipio	CODIGOINE	Casos	poblacion	incidencia
Bollullos Par del Condado	21013	1854	14387	12886.63
Bonares	21014	608	6060	10033.00
Cabezas Rubias	21015	64	706	9065.16
Cala	21016	75	1159	6471.10
Calañas	21017	397	2768	14342.49
El Campillo	21018	239	2024	11808.30
Campofrío	21019	100	713	14025.25
Cañaverale de León	21020	37	396	9343.43
Cartaya	21021	3055	20083	15211.87
Castaño del Robledo	21022	11	228	4824.56
El Cerro de Andévalo	21023	424	2327	18220.89
Corteconcepción	21024	75	536	13992.54
Cortegana	21025	640	4602	13907.00
Cortelazor	21026	27	299	9030.10
Cumbres de Enmedio	21027	1	51	1960.78
Cumbres de San Bartolomé	21028	18	376	4787.23
Cumbres Mayores	21029	292	1749	16695.25
Chucena	21030	281	2223	12640.58
Encinasola	21031	209	1310	15954.20
Escacena del Campo	21032	338	2287	14779.19
Fuenteheridos	21033	80	709	11283.50
Galaroza	21034	142	1382	10274.96
Gibraleón	21035	1480	12737	11619.69
La Granada de Río-Tinto	21036	21	243	8641.98
El Granado	21037	58	532	10902.26
Higuera de la Sierra	21038	120	1291	9295.12
Hinojales	21039	30	330	9090.91
Hinojos	21040	389	3961	9820.75
Huelva	21041	20566	143837	14298.13
Isla Cristina	21042	3850	21393	17996.54
Jabugo	21043	270	2260	11946.90
Lepe	21044	3836	27880	13758.97
Linares de la Sierra	21045	17	262	6488.55
Lucena del Puerto	21046	482	3261	14780.74
Manzanilla	21047	253	2118	11945.23
Los Marines	21048	36	399	9022.56
Minas de Riotinto	21049	388	3812	10178.38
Moguer	21050	2793	21867	12772.67
La Nava	21051	15	258	5813.95
Nerva	21052	608	5169	11762.43
Niebla	21053	596	4116	14480.08
La Palma del Condado	21054	1888	10801	17479.86
Palos de la Frontera	21055	1676	11742	14273.55
Paterna del Campo	21056	401	3457	11599.65
Paymogo	21057	120	1162	10327.02
Puebla de Guzmán	21058	293	3092	9476.07
Puerto Moral	21059	37	278	13309.35
Punta Umbría	21060	1914	15355	12465.00





Dirección General de Salud Pública y Ordenación Farmacéutica

Municipio	CODIGOINE	Casos	poblacion	incidencia
Rociana del Condado	21061	920	7939	11588.36
Rosal de la Frontera	21062	225	1697	13258.69
San Bartolomé de la Torre	21063	503	3761	13374.10
San Juan del Puerto	21064	1072	9411	11390.93
Sanlúcar de Guadiana	21065	45	403	11166.25
San Silvestre de Guzmán	21066	83	614	13517.92
Santa Ana la Real	21067	35	475	7368.42
Santa Bárbara de Casa	21068	70	1043	6711.41
Santa Olalla del Cala	21069	212	2022	10484.67
Trigueros	21070	849	7862	10798.78
Valdelarco	21071	11	231	4761.90
Valverde del Camino	21072	1911	12750	14988.24
Villablanca	21073	362	2885	12547.66
Villalba del Alcor	21074	567	3366	16844.92
Villanueva de las Cruces	21075	50	387	12919.90
Villanueva de los Castillejos	21076	316	2825	11185.84
Villarrasa	21077	314	2211	14201.72
Zalamea la Real	21078	315	3054	10314.34
Zufre	21079	38	796	4773.87
La Zarza-Perrunal	21902	84	1253	6703.91
Albanchez de Mágina	23001	123	1011	12166.17
Alcalá la Real	23002	3326	21709	15320.83
Alcaudete	23003	1161	10483	11075.07
Aldeaquemada	23004	118	476	24789.92
Andújar	23005	4962	36615	13551.82
Arjona	23006	707	5515	12819.58
Arjonilla	23007	371	3571	10389.25
Arquillos	23008	208	1722	12078.98
Baeza	23009	2651	15791	16788.04
Bailén	23010	3090	17548	17608.84
Baños de la Encina	23011	399	2576	15489.13
Beas de Segura	23012	798	5100	15647.06
Begíjar	23014	424	3009	14091.06
Bélmez de la Moraleda	23015	258	1569	16443.59
Benatae	23016	53	445	11910.11
Cabra del Santo Cristo	23017	200	1782	11223.34
Cambil	23018	470	2683	17517.70
Campillo de Arenas	23019	377	1751	21530.55
Canena	23020	212	1814	11686.88
Carboneros	23021	61	591	10321.49
La Carolina	23024	1790	15160	11807.39
Castellar	23025	637	3292	19349.94
Castillo de Locubín	23026	592	4049	14620.89





Dirección General de Salud Pública y Ordenación Farmacéutica

Municipio	CODIGOINE	Casos	poblacion	incidencia
Cazalilla	23027	152	803	18929.02
Cazorla	23028	1238	7352	16838.96
Chiclana de Segura	23029	87	955	9109.95
Chilluévar	23030	192	1410	13617.02
Escañuela	23031	115	944	12182.20
Espeluy	23032	112	620	18064.52
Frailas	23033	302	1585	19053.63
Fuensanta de Martos	23034	369	3038	12146.15
Fuerte del Rey	23035	239	1355	17638.38
Génave	23037	132	590	22372.88
La Guardia de Jaén	23038	872	4983	17499.50
Guarromán	23039	445	2739	16246.81
Lahiguera	23040	270	1686	16014.23
Higuera de Calatrava	23041	91	614	14820.85
Hinojares	23042	26	373	6970.51
Hornos	23043	83	594	13973.06
Huelma	23044	1076	5744	18732.59
Huesa	23045	438	2490	17590.36
Ibros	23046	389	2827	13760.17
La Iruela	23047	264	1879	14050.03
Iznatoraf	23048	134	942	14225.05
Jabalquinto	23049	257	2017	12741.70
Jaén	23050	18714	112757	16596.75
Jamilena	23051	606	3271	18526.44
Jimena	23052	223	1269	17572.89
Jódar	23053	1769	11634	15205.43
Larva	23054	47	474	9915.61
Linares	23055	9178	57353	16002.65
Lopera	23056	607	3652	16621.03
Lupión	23057	95	820	11585.37
Mancha Real	23058	2137	11328	18864.76
Marmolejo	23059	810	6763	11976.93
Martos	23060	3206	24343	13170.11
Mengíbar	23061	1869	9997	18695.61
Montizón	23062	164	1689	9709.89
Navas de San Juan	23063	601	4528	13272.97
Noalejo	23064	284	1932	14699.79
Orcera	23065	403	1791	22501.40
Peal de Becerro	23066	646	5240	12328.24
Pegalajar	23067	538	2875	18713.04
Porcuna	23069	668	6156	10851.20
Pozo Alcón	23070	936	4731	19784.40
Puente de Génave	23071	287	2159	13293.19
La Puerta de Segura	23072	375	2234	16786.03
Quesada	23073	802	5196	15434.95
Rus	23074	371	3531	10506.94
Sabiote	23075	619	3886	15928.98
Santa Elena	23076	86	890	9662.92
Santiago de Calatrava	23077	46	675	6814.81
Santisteban del Puerto	23079	643	4463	14407.35
Santo Tomé	23080	303	2129	14232.03





Dirección General de Salud Pública y Ordenación Farmacéutica

Municipio	CODIGOINE	Casos	poblacion	incidencia
Segura de la Sierra	23081	334	1803	18524.68
Siles	23082	224	2220	10090.09
Sorihuela del Guadalimar	23084	134	1098	12204.01
Torreblascopedro	23085	346	2508	13795.85
Torredelcampo	23086	3050	14142	21566.96
Torredonjimeno	23087	2176	13632	15962.44
Torreperogil	23088	1218	7222	16865.13
Torres	23090	155	1372	11297.38
Torres de Albánchez	23091	98	770	12727.27
Úbeda	23092	4605	34329	13414.31
Valdepeñas de Jaén	23093	551	3679	14976.90
Vilches	23094	502	4409	11385.80
Villacarrillo	23095	2073	10673	19422.84
Villanueva de la Reina	23096	372	3038	12244.90
Villanueva del Arzobispo	23097	1311	8078	16229.26
Villardompardo	23098	111	968	11466.94
Los Villares	23099	1088	6020	18073.09
Villarrodrigo	23101	54	391	13810.74
Cárcheles	23901	184	1332	13813.81
Bedmar y Garcéz	23902	413	2633	15685.53
Villatorres	23903	677	4298	15751.51
Santiago-Pontones	23904	373	2911	12813.47
Arroyo del Ojanco	23905	426	2287	18627.02
Alameda	29001	899	5387	16688.32
Alcaucín	29002	269	2279	11803.42
Alfarnate	29003	139	1065	13051.64
Alfarnatejo	29004	49	364	13461.54
Algarrobo	29005	876	6556	13361.81
Algatocín	29006	127	814	15601.97
Alhaurín de la Torre	29007	5934	41170	14413.41
Alhaurín el Grande	29008	3394	25358	13384.34
Almáchar	29009	240	1817	13208.59
Almargen	29010	378	1947	19414.48
Almogía	29011	235	3792	6197.26
Álora	29012	1707	13112	13018.61
Alozaina	29013	220	2061	10674.43
Alpandeire	29014	19	263	7224.33
Antequera	29015	5058	41318	12241.64
Árchez	29016	29	385	7532.47
Archidona	29017	845	8168	10345.25
Ardales	29018	257	2506	10255.39
Arenas	29019	111	1177	9430.76
Arriate	29020	619	4082	15164.14
Atajate	29021	4	169	2366.86
Benadalid	29022	15	233	6437.77
Benahavís	29023	592	7748	7640.68
Benalauría	29024	38	438	8675.80
Benalmádena	29025	8829	69144	12769.00
Benamargosa	29026	142	1535	9250.81
Benamocarra	29027	309	3046	10144.45





Dirección General de Salud Pública y Ordenación Farmacéutica

Municipio	CODIGOINE	Casos	poblacion	incidencia
Benaolán	29028	200	1453	13764.62
Benarrabá	29029	45	446	10089.69
El Borge	29030	119	922	12906.72
El Burgo	29031	137	1792	7645.09
Campillos	29032	1055	8387	12578.99
Canillas de Aceituno	29033	104	1680	6190.48
Canillas de Albaida	29034	43	759	5665.35
Cañete la Real	29035	258	1633	15799.14
Carratraca	29036	58	740	7837.84
Cartajima	29037	18	242	7438.02
Cártama	29038	3130	26738	11706.19
Casabermeja	29039	532	3629	14659.69
Casarabonela	29040	223	2514	8870.33
Casares	29041	625	6883	9080.34
Coín	29042	3520	22673	15525.07
Colmenar	29043	402	3409	11792.31
Comares	29044	71	1330	5338.35
Cómpeta	29045	267	3967	6730.53
Cortes de la Frontera	29046	362	3065	11810.77
Cuevas Bajas	29047	91	1370	6642.34
Cuevas del Becerro	29048	487	1597	30494.68
Cuevas de San Marcos	29049	557	3601	15467.93
Cútar	29050	49	616	7954.55
Estepona	29051	9728	70228	13852.02
Faraján	29052	44	261	16858.24
Frigiliana	29053	233	3062	7609.41
Fuengirola	29054	9303	82837	11230.49
Fuente de Piedra	29055	338	2662	12697.22
Gaucín	29056	218	1589	13719.32
Genalguacil	29057	29	393	7379.13
Guaro	29058	235	2280	10307.02
Humilladero	29059	329	3297	9978.77
Igualeja	29060	63	752	8377.66
Istán	29061	190	1494	12717.54
Iznate	29062	72	907	7938.26
Jimera de Líbar	29063	33	379	8707.12
Jubrique	29064	46	523	8795.41
Júzcar	29065	12	214	5607.48
Macharaviaya	29066	20	513	3898.64
Málaga	29067	86822	578460	15009.16
Manilva	29068	1954	16439	11886.37
Marbella	29069	24468	147633	16573.53
Mijas	29070	9929	85397	11626.87
Moclinejo	29071	160	1251	12789.77
Mollina	29072	491	5276	9306.29
Monda	29073	356	2697	13199.85
Montejaque	29074	141	949	14857.74
Nerja	29075	2158	21144	10206.21
Ojén	29076	476	3816	12473.79
Parauta	29077	10	239	4184.10
Periana	29079	401	3089	12981.55
Pizarra	29080	1184	9444	12537.06





Dirección General de Salud Pública y Ordenación Farmacéutica

Municipio	CODIGOINE	Casos	poblacion	incidencia
Pujerra	29081	5	308	1623.38
Rincón de la Victoria	29082	5446	48768	11167.16
Riogordo	29083	286	2723	10503.12
Ronda	29084	6090	33730	18055.14
Salares	29085	12	173	6936.42
Sayalonga	29086	147	1568	9375.00
Sedella	29087	23	576	3993.06
Sierra de Yeguas	29088	478	3318	14406.27
Teba	29089	593	3744	15838.68
Tolox	29090	192	2136	8988.76
Torrox	29091	1671	17943	9312.82
Totalán	29092	45	737	6105.83
Valle de Abdalajís	29093	202	2502	8073.54
Vélez-Málaga	29094	12182	82365	14790.26
Villanueva de	29095	338	4148	8148.51
Algaidas				
Villanueva del	29096	387	3362	11511.01
Rosario				
Villanueva del	29097	671	5308	12641.30
Trabuco				
Villanueva de Tapia	29098	113	1460	7739.73
Viñuela	29099	150	2055	7299.27
Yunquera	29100	290	2869	10108.05
Torremolinos	29901	7829	69166	11319.15
Villanueva de la	29902	397	3288	12074.21
Concepción				
Montecorto	29903	53	586	9044.37
Serrato	29904	84	482	17427.39
Aguadulce	41001	206	2035	10122.85
Alanís	41002	240	1706	14068.00
Albaida del Aljarafe	41003	363	3201	11340.21
Alcalá de Guadaíra	41004	8678	75533	11489.02
Alcalá del Río	41005	2028	12186	16642.05
Alcolea del Río	41006	348	3347	10397.37
La Algaba	41007	3129	16503	18960.19
Algámitas	41008	213	1253	16999.20
Almadén de la Plata	41009	104	1307	7957.15
Almensilla	41010	577	6175	9344.13
Arahal	41011	2640	19533	13515.59
Aznalcázar	41012	614	4588	13382.74
Aznalcóllar	41013	490	6083	8055.24
Badolatosa	41014	405	3079	13153.62
Benacazón	41015	865	7222	11977.29
Bollullos de la	41016	1099	10931	10053.97
Mitación				
Bormujos	41017	2759	22180	12439.13
Brenes	41018	1886	12501	15086.79
Burguillos	41019	855	6766	12636.71
Las Cabezas de San	41020	2047	16358	12513.75
Juan				
Camas	41021	3522	27560	12779.39
La Campana	41022	722	5238	13783.89
Cantillana	41023	2019	10736	18805.89





Dirección General de Salud Pública y Ordenación Farmacéutica

Municipio	CODIGOINE	Casos	poblacion	incidencia
Carmona	41024	3515	28834	12190.47
Carrión de los	41025	254	2547	9972.52
Céspedes				
Casariche	41026	925	5429	17038.13
Castilblanco de los	41027	585	4899	11941.21
Arroyos				
Castilleja de Guzmán	41028	373	2833	13166.25
Castilleja de la	41029	1995	17516	11389.59
Cuesta				
Castilleja del Campo	41030	56	640	8750.00
El Castillo de las	41031	131	1468	8923.71
Guardas				
Cazalla de la Sierra	41032	540	4684	11528.61
Constantina	41033	653	5864	11135.74
Coria del Río	41034	4124	30908	13342.82
Coripe	41035	90	1238	7269.79
El Coronil	41036	453	4717	9603.56
Los Corrales	41037	525	3938	13331.64
Dos Hermanas	41038	17012	135050	12596.82
Écija	41039	5171	39893	12962.17
Espartinas	41040	1630	15824	10300.81
Estepa	41041	1827	12497	14619.51
Fuentes de	41042	932	7152	13031.32
Andalucía				
El Garrobo	41043	134	782	17135.55
Gelves	41044	1080	10193	10595.51
Gerena	41045	979	7674	12757.36
Gilena	41046	583	3727	15642.61
Gines	41047	1486	13428	11066.43
Guadalcanal	41048	282	2608	10812.88
Guillena	41049	1567	12903	12144.46
Herrera	41050	891	6464	13784.03
Huévar del Aljarafe	41051	334	3060	10915.03
Lantejuela	41052	505	3846	13130.53
Lebrija	41053	3528	27578	12792.81
Lora de Estepa	41054	120	873	13745.70
Lora del Río	41055	2787	18630	14959.74
La Luisiana	41056	513	4578	11205.77
El Madroño	41057	20	287	6968.64
Mairena del Alcor	41058	2795	23698	11794.24
Mairena del Aljarafe	41059	5825	46555	12512.08
Marchena	41060	2464	19329	12747.68
Marinaleda	41061	322	2592	12422.84
Martín de la Jara	41062	406	2665	15234.52
Los Molares	41063	567	3518	16117.11
Montellano	41064	1012	7053	14348.50
Morón de la Frontera	41065	3329	27633	12047.19
Las Navas de la	41066	116	1542	7522.70
Concepción				
Olivares	41067	1199	9466	12666.38
Osuna	41068	2188	17621	12417.00
Los Palacios y	41069	4871	38548	12636.19
Villafranca				





Dirección General de Salud Pública y Ordenación Farmacéutica

Municipio	CODIGOINE	Casos	poblacion	incidencia
Palomares del Río	41070	1021	8843	11545.86
Paradas	41071	891	6857	12994.02
Pedrera	41072	854	5158	16556.80
El Pedroso	41073	184	2009	9158.79
Peñaflor	41074	461	3639	12668.32
Pilas	41075	2228	13952	15969.04
Pruna	41076	286	2605	10978.89
La Puebla de Cazalla	41077	1309	10932	11974.02
La Puebla de los Infantes	41078	286	2980	9597.32
La Puebla del Río	41079	1478	11920	12399.33
El Real de la Jara	41080	120	1494	8032.13
La Rinconada	41081	5773	39062	14779.07
La Roda de Andalucía	41082	521	4175	12479.04
El Ronquillo	41083	162	1377	11764.71
El Rubio	41084	373	3369	11071.53
Salteras	41085	612	5564	10999.28
San Juan de Aznalfarache	41086	2658	21774	12207.22
Sanlúcar la Mayor	41087	1387	13943	9947.64
San Nicolás del Puerto	41088	57	596	9563.76
Santiponce	41089	1205	8538	14113.38
El Saucejo	41090	613	4235	14474.62
Sevilla	41091	91044	691395	13168.16
Tocina	41092	1185	9486	12492.09
Tomares	41093	3095	25455	12158.71
Umbrete	41094	1111	9000	12344.44
Utrera	41095	6202	50962	12169.85
Valencina de la Concepción	41096	836	7776	10751.03
Villamanrique de la Condesa	41097	577	4477	12888.09
Villanueva del Ariscal	41098	793	6591	12031.56
Villanueva del Río y Minas	41099	659	4847	13596.04
Villanueva de San Juan	41100	110	1090	10091.74
Villaverde del Río	41101	1323	7842	16870.70
El Viso del Alcor	41102	2913	19324	15074.52
Cañada Rosal	41901	302	3325	9082.71
Isla Mayor	41902	694	5825	11914.16
El Cuervo de Sevilla	41903	1394	8656	16104.44
El Palmar de Troya	41904	480	2343	20486.56

